



## LOCATION - GOURIVEAU - ST SULPICE DE ROYAN - CHARENTE MARITIME

### APPARTEMENT GOURIVEAU À ST SULPICE DE ROYAN

Location de vacances 6 personnes à Royan

<https://location-gouriveau-royan.fr>



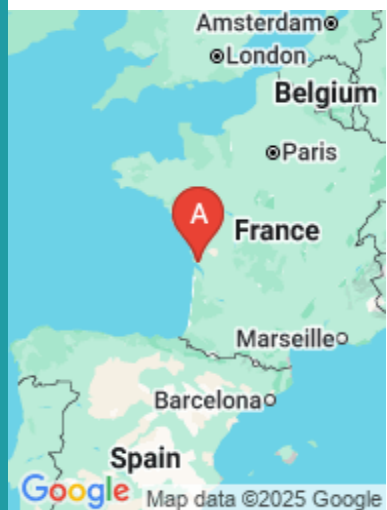
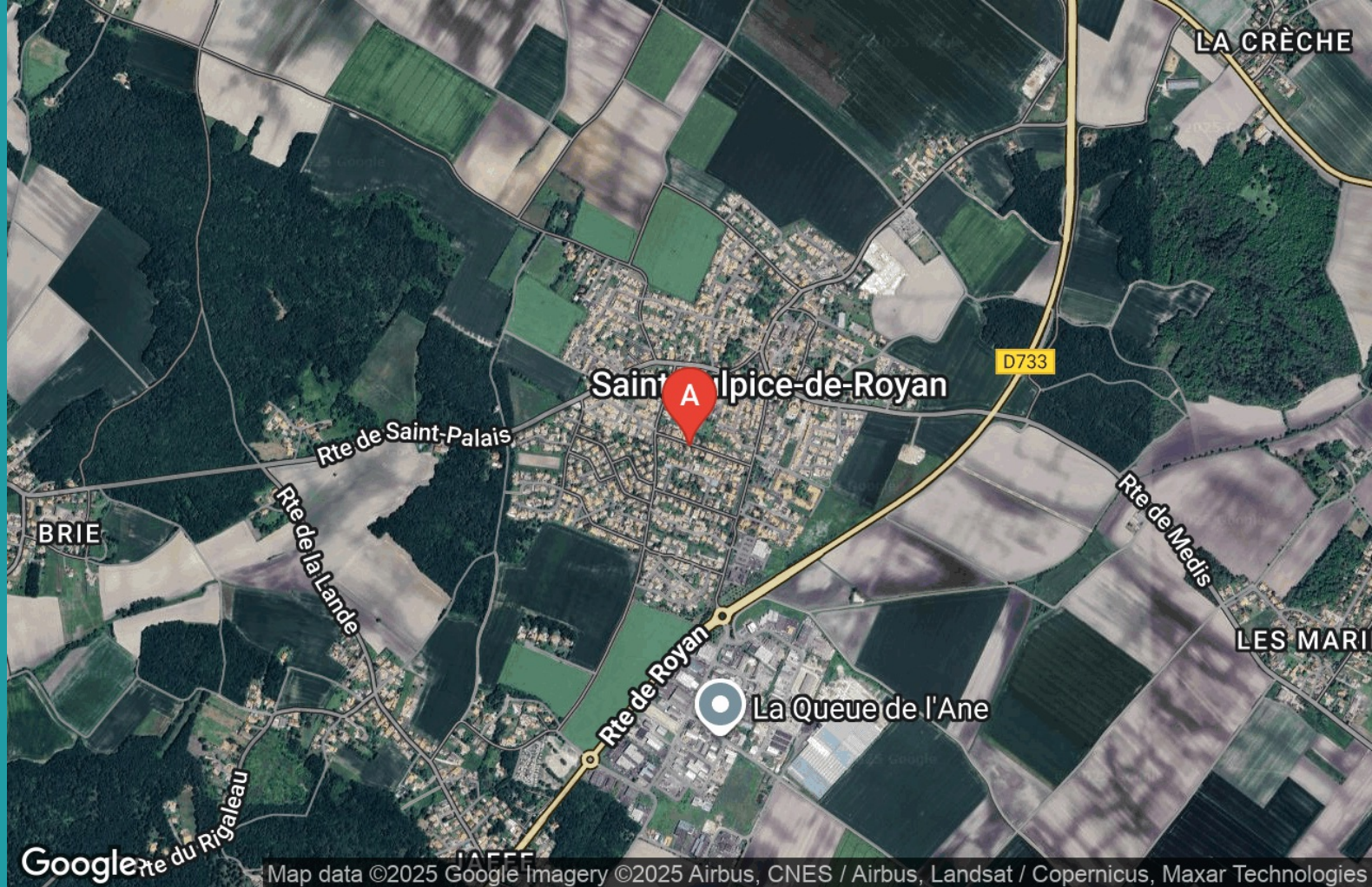


Nicole GOURIVEAU

+33 6 22 44 67 95

+33 5 46 23 01 97

**A** Appartement GOURIVEAU à St Sulpice de Royan : 17 avenue des Hirondelles 17200 ST SULPICE DE ROYAN







## Appartement GOURIVEAU à St Sulpice de Royan



Appartement



6

personnes  
(Maxi: 6 pers.)



3

chambres



80

m2

### Découvrir les vidéos Royan Atlantique

A 6 km des plages, de Royan. Nicole et Michel vous accueillent dans cet appartement au 1<sup>er</sup> étage d'une maison située dans un quartier calme.

Poussez le portail qui ouvre sur le jardin clos, fleuri, ombragé et agrémenté d'une terrasse et son salon de jardin, d'un barbecue et de transats qui vous invitent à la détente.



Des jeux sont à la disposition des jeunes enfants.

L'escalier vous mènera à l'appartement qui possède une distribution offrant confort et intimité à une famille jusqu'à 6 personnes.

Après un long voyage, n'hésitez pas à découvrir St Sulpice ! Vous trouverez à 5 minutes à pied notre joli village, sur la place principale un bar, une pizzeria, une boulangerie, un coiffeur, la poste, et pour la joie des petits et grands un air de jeux pour enfants et adultes, bienvenue dans l'espace FitPark. Un peu plus loin dans le même secteur médecins, pharmacie, infirmiers, kinésithérapeute.

Nous vous attendons avec plaisir !







# Pièces et équipements

Chambres	Chambre(s): 3 Lit(s): 3 dont lit(s) 1 pers.: 0 dont lit(s) 2 pers.: 3	
Salle de bains / Salle d'eau	Salle de bains avec baignoire Sèche cheveux	Salle de bains privée
WC	Salle(s) de bains (avec baignoire): 1 WC indépendants	
Cuisine	Cuisine Combiné congélation Lave vaisselle	Four à micro ondes Réfrigérateur
Autres pièces	Balcon Terrasse	Séjour
Media	Télévision	Wifi
Autres équipements	Sèche linge privatif	Matériel de repassage
Chauffage / AC		
Exterieur	Barbecue Salon de jardin	Jardin Terrain clos
Divers		

## Infos sur l'établissement



Communs

Dans maison  
Habitation indépendante

Entrée indépendante  
Mitoyen propriétaire



Activités



Réseaux

Accès Internet



Stationnement

Stationnement dans la rue à proximité de la maison.  
Rue calme , n'ayant pas beaucoup de passage .



Services



Extérieurs

# A savoir : conditions de la location

Arrivée	L'heure d'arrivée sera le samedi après-midi à partir de 15 heures.
Départ	L'heure de départ sera le samedi matin à 10 heures
Langue(s) parlée(s)	Français
Annulation/Prépaiement/Dépot de garantie	Un dépôt de garantie de 300 Euros vous sera demandés à l ' arrivée ainsi que la taxe de séjour de 1,05 par nuitée et par adulte . Sont exemptés de la taxe de séjour les personnes mineurs .
Moyens de paiement	Chèques bancaires et postaux    Espèces Virement bancaire
Petit déjeuner	Non compris
Ménage	Le ménage de la maison avant votre départ est à votre charge. N'oubliez pas de nettoyer le barbecue ainsi que le four. Le réfrigérateur doit être vidé de tous produits périssables . Pensez bien à sortir les poubelles avant de quitter les lieux.. Pour la collecte de tri , poubelle jaune déchets à recycler , poubelle verte déchets non recyclés.Une poubelle sera mise à votre disposition pour les verres .
Draps et Linge de maison	
Enfants et lits d'appoints	Lit bébé Chaise haute petite baignoire matelas a langer
Animaux domestiques	Les animaux ne sont pas admis. Possibilité d ' acceptation d'un animal de petite race , autorisé par la propriétaire sur demande du vacancier;

## Tarifs (au 21/12/25)

Appartement GOURIVEAU à St Sulpice de Royan

Tarifs en €:	Tarif 1 nuit en semaine (L, M, M, J, D)	Tarif 1 nuit en weekend (V ou S)	Tarif 2 nuits weekend (V+S)	Tarif 7 nuits semaine
du 04/04/2026 au 29/05/2026				500€
du 30/05/2026 au 03/07/2026				600€
du 04/07/2026 au 28/08/2026				700€
du 29/08/2026 au 25/09/2026				600€

# Mes recommandations

À faire sur place

Découvrir la destination

OFFICE DE TOURISME COMMUNAUTAIRE ROYAN ATLANTIQUE  
[WWW.ROYANATLANTIQUE.FR](http://WWW.ROYANATLANTIQUE.FR)



## La Taverne

☎ 06 49 88 34 56

14 rue Roland Moreno Zone  
Artisanale de la Queue de l'Âne  
🌐 <https://www.pirateparc.com/>

1.1 km  
📍 Saint-Sulpice-de-Royan



1

Plonger dans l'univers des Pirates, à 5 minutes de Royan. Profiter d'un restaurant familial au cœur du Pirate Parc, paradis des enfants avec trampolines, piscine à balles et coloriages.



## L'Aquarelle

☎ 05 46 22 11 38

71 A route du Montil  
🌐 <https://laquarelle.net/>

2.6 km  
📍 Breuillet



2

Sur la commune de Breuillet, ce restaurant étoilé au guide Michelin fait partie des incontournables ! Dans un environnement qui invite à la détente, Aurélie et Xavier vous mettent à disposition une nouvelle carte et de nouvelles émotions.



## Au Fil de l'Eau

☎ 05 46 22 76 53

1 route de la Seudre

4.7 km  
📍 Momac-sur-Seudre



3

Restaurant de spécialités régionales Au fil de l'eau sur le port de Momac-sur Seudre dans un charmant village situé sur l'estuaire de la Seudre. Deux belles terrasses et une salle lumineuse pour vous accueillir.



## Les Basses Amarres

☎ 05 46 22 63 31


5 rue des Basses Amarres  
🌐 <https://www.restaurant-momac.com/>

4.8 km  
📍 Momac-sur-Seudre



4

Situé sur la commune de Momac, Les Basses Amarres vous propose une cuisine du marché. Le chef Franck Berthier et son équipe pratique une cuisine du marché, moderne et passionnée, sélectionnant avec soin les meilleurs produits du terroir charentais.



## L'Avocette

☎ 05 46 02 15 30

100 boulevard de Lattre de Tassigny  
🌐 <https://www.lavocette.com>

4.8 km  
📍 Royan



5

Découvrir une cuisine traditionnelle, soignée et créative, préparée à partir de produits frais et de saison. Profiter d'un moment gourmand dans une salle élégante ou sur la terrasse.

# Mes recommandations (suite)

À faire sur place

Découvrir la destination

OFFICE DE TOURISME COMMUNAUTAIRE ROYAN ATLANTIQUE  
[WWW.ROYANATLANTIQUE.FR](http://WWW.ROYANATLANTIQUE.FR)



## La Cabane L'Éguille

☎ 05 46 22 83 07

Rive droite du Port

🌐 <https://restaurant-lacabane.fr>

5.3 km  
📍 L'Éguille



6

On découvre La Cabane, restaurant de cuisine traditionnelle à L'Éguille, au bord de la Seudre. On y savoure depuis plus de 50 ans ses spécialités de fruits de mer, poissons et viandes, préparées avec qualité et savoir-faire.



## Chez Christine et Jean-Luc

☎ 06 60 44 25 72

Rive gauche du Port

🌐 <http://chezchristineetjeanluc.eu/>

5.4 km  
📍 L'Éguille



7

On s'attable Chez Christine & Jean-Luc, cabane de pêcheurs, sur le port de l'Éguille. On savoure une cuisine maison, des produits frais et l'ambiance authentique d'un port ostréicole.



## Le Petit Bouchon

☎ 05 46 22 08 82

8 Quai Amiral Meyer

🌐 <https://www.petit-bouchon-royan.com/>

5.7 km  
📍 Royan



8

On s'installe sur le port de plaisance de Royan, dans une ambiance "sixties". On découvre la cuisine d'Antoine Pieuchot et de son équipe. On savoure des produits simples et de saison, sublimes par une créativité conviviale.



## L'Arrosoir

☎ 05 46 02 12 41

73 avenue de Pontailac Plage de Nauzan

🌐 <https://www.restaurant-l-arrosoir.net/>

6.1 km  
📍 Saint-Palais-sur-Mer



9

Le chef et l'ensemble de son équipe offrent un espace refuge à tous les fins gastronomes du pays royannais !



## Le St Pal

☎ 06 75 62 03 23

3 rue de l'Océan

6.5 km  
📍 Saint-Palais-sur-Mer



K

Le St-Pal à Saint-Palais-sur-Mer est un restaurant chaleureux et convivial, offrant une cuisine raffinée et de saison, mettant en valeur les produits locaux.



# Mes recommandations (suite)

À faire sur place

Découvrir la destination

OFFICE DE TOURISME COMMUNAUTAIRE ROYAN ATLANTIQUE  
[WWW.ROYANATLANTIQUE.FR](http://WWW.ROYANATLANTIQUE.FR)



## Le Cardinal des Mers - Le Cardi Café

☎ 05 46 05 15 66

25 boulevard de la Corniche Corniche de Vallières

🌐 <https://www.cardinaldesmers.fr/>

📍 7.6 km Saint-Georges-de-Didonne



Le Cardinal des Mers offre une vue imprenable sur l'Estuaire de la Gironde et sur la baie de Royan. Grillades au feu de bois et fruits de mer dans un restaurant classique avec terrasse surplombant la baie.



## Le Flandre

☎ 05 46 23 36 16

Avenue de la Palmyre

🌐 <http://www.leflandre.com/>

9.4 km

📍 Saint-Palais-sur-Mer



Restaurant situé au milieu d'une forêt de pins, à 300 mètres de la plage de la Grande Côte. Une cuisine traditionnelle réalisée par un Maître restaurateur vous sera servie dans une salle en bois décorée comme l'intérieur d'un bateau.



## La Grève

☎ 07 84 98 01 49

Boulevard Roger Letélieu La Grève

14.8 km

📍 La Tremblade



Restaurant de fruits de mer, bar à huîtres situé derrière la Cabane des Loulous sur la commune de La Tremblade.



## Le Cayenne

☎ 05 46 85 01 06

La Cayenne Chenal de la Cayenne

16.2 km

📍 Marennes-Hiers-Brouage



Le restaurant Le Cayenne est situé sur le port ostréicole de Marennes. Venez déguster les plats de poissons et des fruits de mer sur la terrasse qui surplombe les claires !



## Le Promontoire

☎ 06 32 33 23 05

Rue de l'Ancien Château

🌐 <https://www.lepromontoire.fr/>

17.1 km

📍 Talmont-sur-Gironde



Restaurant - Café Le Promontoire à Talmont-sur-Gironde

# Mes recommandations (suite)

À faire sur place

Découvrir la destination

OFFICE DE TOURISME COMMUNAUTAIRE ROYAN ATLANTIQUE  
[WWW.ROYANATLANTIQUE.FR](http://WWW.ROYANATLANTIQUE.FR)



## L'Âne Culotte

☎ 05 46 90 41 58

Rue de l'Ancien Château  
💻 <http://www.laneculotte.fr>

17.1 km  
📍 Talmont-sur-Gironde



A l'abri du vent derrière ses murs de pierres l'Âne Culotte vous donne, dès l'entrée du village, un aperçu du charme de Talmont-sur-Gironde.



## Les Délices de l'Estuaire

☎ 05 46 96 31 44

Rue du Port

17.1 km  
📍 Talmont-sur-Gironde



Le concept de ce restaurant est de travailler avec des producteurs locaux et régionaux, des légumes Bio de saison, des produits frais, toutes les recettes sont confectionnées sur place.



## La Brise

☎ 06 09 17 13 82

Rue de la Porte de la Ville

💻 <https://la-brise-restaurant-talmont.fr/>

17.2 km  
📍 Talmont-sur-Gironde



Situé à l'entrée du petit village, face à l'Estuaire de la Gironde, le restaurant La Brise vous accueille toute l'année.



## L'Auberge des Monards

☎ 05 46 90 44 44

16 Quai des Monards sur le port

💻 <https://www.aubergedesmonards.fr/>

21.0 km  
📍 Barzan



Profiter d'un cadre rustique au bord du chenal Les Monards, à Barzan, à 20 km de Royan. Déguster poissons, fruits de mer et grillades dans une ambiance chaleureuse, idéale pour tous les moments à partager.



## Coolongalook Parc Aventure

☎ 09 83 48 61 94

9 allée des Chevreuilleilles

💻 <https://www.coolongalook-parc-aventure.fr/>

1.9 km  
📍 Royan



Votre Aventure prend vie ici ! Le plus grand parc de loisirs du Pays Royannais vous accueille pour des aventures épiques ! Faites le plein de sensations sur nos parcours aventure en ligne de vie continue, les Filets de l'Aventure ou le Lasertag en forêt !





**Sentier Détours N°3 - Mornac-sur-Seudre**

☎ 05 46 08 21 00

Rue basse du Chenal (départ)

Parking à Plordonnier

📄 <https://royanatlantique.loopi-velo.fr/pa>

3.8 km

📍 Mornac-sur-Seudre

🌿 2

Ce Sentier Détours permet de découvrir le Parcours de Plordonnier à travers la commune de Mornac. ⚠ ATTENTION : CIRCUIT FERMÉ DU 26 NOVEMBRE 2025 AU 1 AVRIL 2026 !



**Circuit VTT N°5 - Breuillet**

☎ 05 46 08 21 00

Route de l'Église (départ)

📄 <https://royanatlantique.loopi-velo.fr/pa>

3.8 km

📍 Breuillet

🌿 3

Au départ du terrain de sport de Breuillet, ce parcours plat et roulant est accessible à tout public.



**Sentier Détours N°1 - Breuillet**

☎ 05 46 08 21 00

Place Jean-Noël Lipkowski (départ)

📄 <https://royanatlantique.loopi-velo.fr/pa>

3.9 km

📍 Breuillet

🌿 4

Ce Sentier Détours vous invite à découvrir le cœur de ville de Breuillet, ses villages périphériques et ses principaux lieux-dits via le parcours "La Rainette".



**Sentier Détours N°2 - Breuillet**

☎ 05 46 08 21 00

Rue du Centre (départ)

📄 <https://royanatlantique.loopi-velo.fr/pa>

3.9 km

📍 Breuillet

🌿 5

Ce Sentier Détours vous emmène dans les champs et les bois de la commune de Breuillet via le parcours "Le Grand Chêne".



**Boucle VTC (saisonnnière) - Entre Forêt de la Coubre et Seudre ostréicole**

☎ 05 46 08 21 00

Rue du Grimeau (départ) Gare du Train des Mouettes

📄 <https://royanatlantique.loopi-velo.fr/pa>

4.3 km

📍 Mornac-sur-Seudre

🌿 6

Ce séjour vous fera découvrir les décors magnifiques de la Seudre, les plages dunaires de la Cote Sauvage et les sentiers ombragés de la Coubre.

# Mes recommandations (suite)

À faire sur place

Découvrir la destination

OFFICE DE TOURISME COMMUNAUTAIRE ROYAN ATLANTIQUE  
[WWW.ROYANATLANTIQUE.FR](http://WWW.ROYANATLANTIQUE.FR)



## Parcours d'orientation vert - Le Lac de Vaux

☎ 05 46 08 21 00

Le Lac (départ)

🌐 <https://club-co17.com/eso/>

4.6 km

📍 Vaux-sur-Mer



La course d'orientation est un sport de pleine nature qui se pratique avec une carte et qui se déroule le plus souvent en forêt mais aussi en ville. Sur tout le circuit des balises en bois numérotées vous guideront pendant votre course.



## Sentier Détours N°1 - Mornac-sur-Seudre

☎ 05 46 08 21 00

Port de Mornac-sur-Seudre (départ)

🌐 <https://royanatlantique.loopi-velo.fr/pa>

4.7 km

📍 Mornac-sur-Seudre



Ce Sentier Détours permet de découvrir le Parcours ouest du Chenal de Tégér à travers la commune de Mornac. ⚠ ATTENTION : CIRCUIT FERMÉ DU 26 NOVEMBRE 2025 AU 1 AVRIL 2026 !



## Sentier Détours N°1 - L'Éguille-sur-Seudre

☎ 05 46 08 21 00

Rue du Port (départ)

🌐 <https://royanatlantique.loopi-velo.fr/pa>

5.2 km

📍 L'Éguille



Le Sentier Détours de L'Éguille permet de découvrir le patrimoine bâti et naturel de la commune par ses petits chemins de traverse.



## Itinéraire VTC N°2 - De la Seudre à la Vélodyssée ®

☎ 05 46 08 21 00

Route de Coulonges (départ)

5.2 km

📍 Mornac-sur-Seudre



Quittez la Seudre, royaume de terre et d'eau, pour rejoindre les longues plages dunaires de la Grande Côte.



## Les Régates de Royan

☎ 05 46 05 44 13

Promenade Pierre Dugua de Mons

Port de Plaisance

🌐 <http://www.regatesderoyan.com/>

5.5 km

📍 Royan



Le club les Régates de Royan, affilié à la Fédération Française de Voile, labellisé École Française de Voile, compte en moyenne 150 adhérents à l'année et délivre chaque année environ 800 passeports voile.





Circuit VTT N°13 - Médis

☎ 05 46 08 21 00

Rue des Sports (départ) Salle  
Multisports

🖨 <https://royanatlantique.loopi-velo.fr/pa>

5.6 km  
📍 Médis



Ce parcours vert peut être pratiqué en famille. Sans difficulté particulière vous sillonnerez à travers la campagne médisaise, de nombreux hameaux mais aussi quelques sous bois.



GR4 - de Royan à Ronces-les-Bains

☎ 05 46 08 21 00

Port de Royan (départ)

🖨 <https://www.royanatlantique.fr/sur-pla>

5.6 km  
📍 Royan



Cet itinéraire est une partie de la grande randonnée de l'Atlantique à la Méditerranée.



Boucle VTC - De Breuillet à Mortagne-sur-Gironde

☎ 05 46 08 21 00

Boulevard Thiers (départ)

🖨 <https://royanatlantique.loopi-velo.fr/pa>

5.7 km  
📍 Royan



Cet itinéraire vous permettra de découvrir nos savoir-faire, nos produits locaux, la richesse de notre patrimoine historique et naturel.



Boucle VTC (saisonnière) - Le centre de la Destination Royan Atlantique

☎ 05 46 08 21 00

Boulevard Pasteur (départ) Gare du  
Train des Mouettes

5.9 km  
📍 Saujon



Du plus grand estuaire au plus petit fleuve de France : voilà une bonne manière de se ressourcer.



Le Chemin de Saint-Jacques de Compostelle

☎ 05 46 08 21 00

Allée du Lougre (départ)  
Embarcadère - Voie d'accès au Ferry  
Transgironde

5.9 km  
📍 Royan



Les chemins de Saint-Jacques de Compostelle rassemblent les itinéraires empruntés par les pèlerins en route vers Compostelle. Ils se sont forgés au cours de l'histoire, à travers les mythes et réalités.

# Mes recommandations (suite)

À faire sur place

Découvrir la destination

OFFICE DE TOURISME COMMUNAUTAIRE ROYAN ATLANTIQUE  
[WWW.ROYANATLANTIQUE.FR](http://WWW.ROYANATLANTIQUE.FR)



## Télési Nautique de Saujon

☎ 05 46 39 17 31

Voie Pied de Talus

💻 <https://www.teleskisaujon.fr/>

6.1 km  
📍 Saujon



La base de loisirs du télési nautique de Saujon vous accueille en famille pour faire le plein de sensations fortes grâce à des activités aquatiques de plein air.



## Parcours d'orientation bleu - Le Lac de la Lande

☎ 05 46 08 21 00

Lac de la Lande (départ)

💻 <https://club-co17.com/eso/>

6.1 km  
📍 Saujon



La course d'orientation est un sport de pleine nature qui se pratique avec une carte et qui se déroule le plus souvent en forêt mais aussi en ville. Sur tout le circuit des balises en bois numérotées vous guideront pendant votre course.



## Découverte de l'Estuaire de la Gironde à la voile

Plage de Nauzan (hors saison : Port de La Palmyre)

6.2 km  
📍 Saint-Palais-sur-Mer



À la découverte de l'Estuaire de la Gironde : conches, comiches et carrelets.



## Itinéraire VTC N°8 - De Saujon à la Boucle de L'Éguille

☎ 05 46 08 21 00

Route des Écluses (départ)

6.2 km  
📍 Saujon



À partir de la Route des Écluses à Saujon, cette balade sur des chemins plats, autour de la Seudre, vous dévoilera de magnifiques paysages aux bonnes odeurs iodées où vous entendrez le chant des oiseaux dans les marais.



## Parcours d'orientation bleu - Le Lac de Saint-Palais

☎ 05 46 08 21 00

Le Lac (départ)

💻 <https://club-co17.com/eso/>

6.5 km  
📍 Saint-Palais-sur-Mer



La course d'orientation est un sport de pleine nature qui se pratique avec une carte et qui se déroule le plus souvent en forêt mais aussi en ville. Sur tout le circuit des balises en bois numérotées vous guideront pendant votre course.



# Mes recommandations (suite)

À faire sur place

Découvrir la destination

OFFICE DE TOURISME COMMUNAUTAIRE ROYAN ATLANTIQUE  
[WWW.ROYANATLANTIQUE.FR](http://WWW.ROYANATLANTIQUE.FR)



## Itinéraire VTC N°11 - De Chaillevette aux Mathes

☎ 05 46 08 21 00

Rue des Mouillères (départ)

7.5 km

📍 Chaillevette



Ce parcours facile au cœur de la Presqu'île d'Arvert permet de circuler entre Chaillevette et Les Mathes et de relier les Chemins de la Seudre à la Vélodyssée au niveau du port de La Palmyre en 16 km.



## Saint-Georges Voiles

☎ 05 46 05 65 14

1 boulevard du Général Frénel

💻 <https://www.stgeorgesvoiles.fr/>

7.7 km

📍 Saint-Georges-de-Didonne



Saint-Georges Voiles, base nautique agréée par les Fédérations Françaises de voile, de char à voile, de randonnée et de kayak, est installée sur la magnifique Conche de Saint-Georges-de-Didonne.



## Centre Équestre de Royan - Maine Gaudin

☎ 05 46 23 11 44

5 avenue de La Palmyre Maine Gaudin


💻 <https://www.centre-equestre-royan.net>

8.8 km

📍 Saint-Palais-sur-Mer



Centre Équestre de Royan - Maine Gaudin (Royan Horse Club).



## Le Petit Trot Cormillon

☎ 06 77 46 95 61

27 rue de Chantegrenouille

💻 <https://lepetittrot.com/>

10.1 km

📍 Corne-Écluse



Le Petit Trot Cormillon, lieu familial et convivial, vous accueille entre vignes et bords de Seudre, pour faire découvrir à vos enfants, ados, ou à vous-même l'équitation de loisir à poney ou à cheval et l'espace naturel environnant.



## Promenade "Entre plages et forêt"

☎ 0546237777

10.2 km

📍 Saint-Georges-de-Didonne



Partez à la découverte du site de Suzac, un espace naturel protégé entre estuaire et océan !



Association des courses  
Royan Atlantique -  
Hippodrome La Palmyre

☎ 05 46 22 46 17  
Allée des Gannes Hippodrome La  
Palmyre

12.7 km  
📍 <https://www.hippodromeroyan.fr>  
📍 Les Mathes

Dans un cadre exceptionnel au cœur de la forêt domaniale de la Coubre, l'Association des Courses Royan Atlantique organise sur son hippodrome 13 réunions hippiques dans l'année, dont le prestigieux Trophée Vert avec les meilleurs drivers français.



PR N°25 - Saint-Romain-  
de-Benet

☎ 05 46 08 21 00  
Rue des Écoliers (départ) Parking au  
sud de l'église

📄 <https://royanatlantique.loopi-velo.fr/pa>  
13.0 km  
📍 Saint-Romain-de-Benet

Cette balade au départ de l'église de Saint-Romain-de-Benet vous emmène vers la tour de Pirelonge au milieu des vignes qui était entourée à l'origine d'une enceinte.




Boucle VTC - Autour de l'Île  
d'Étaules

☎ 05 46 08 21 00  
Allée du Sud (départ)

📄 <https://royanatlantique.loopi-velo.fr/pa>  
13.1 km  
📍 Les Mathes

Bienvenue à La Palmyre, entre Mer et Forêt, la station offre un cadre naturel exceptionnel. Ne manquez pas, la Baie de Bonne Anse, modelée par les vents et les courants, elle est un site botanique et ornithologique exceptionnel.



Sentier Détours N°2 -  
Meschers-sur-Gironde

☎ 05 46 08 21 00  
Rue Paul Massy (départ) En face de  
l'Office de Tourisme

📄 <https://royanatlantique.loopi-velo.fr/pa>  
13.2 km  
📍 Meschers-sur-Gironde

Le Sentier Détours de Meschers-sur-Gironde, située au sud de Royan à l'embouchure du plus vaste estuaire d'Europe, va vous surprendre par la diversité de ses paysages et de ses ambiances.



Boucle VTC - La Boucle de  
Meschers-sur-Gironde

☎ 05 46 08 21 00  
Impasse des Carrelets (départ) Port  
de Meschers-sur-Gironde

📄 <https://royanatlantique.loopi-velo.fr/pa>  
13.8 km  
📍 Meschers-sur-Gironde

Remontez le temps et découvrez le patrimoine de notre territoire et ses joyaux d'art roman sur une des anciennes routes de Saint-Jacques de Compostelle.





Sentier Détours N°1 -  
Meschers-sur-Gironde

☎ 05 46 08 21 00

Avenue du Port (départ)


📄 <https://royanatlantique.loopi-velo.fr/pa>

14.0 km

📍 Meschers-sur-Gironde



Le Sentier Détours de Meschers-sur-Gironde, située au sud de Royan à l'embouchure du plus vaste estuaire d'Europe, va vous surprendre par la diversité de ses paysages et de ses ambiances.



Itinéraire VTC N°10 - De  
La Tremblade à La Palmyre

☎ 05 46 08 21 00

Rue du Petit Pont (départ)

14.2 km

📍 La Tremblade



Ce parcours au profil très doux vous permet de cheminer peu après La Tremblade en lisière de la forêt domaniale de la Coubre et d'y pénétrer progressivement.



Boucle VTC - Le Tour  
Royan Atlantique par  
Marennes

☎ 05 46 08 21 00

Route de la Baie (départ)

📄 <https://royanatlantique.loopi-velo.fr/pa>

15.2 km

📍 Talmont-sur-Gironde



Cette randonnée de 3 nuits vous emmènera dans de sublimes décors.



Boucle équestre N°2 -  
Forêt de la Coubre

☎ 05 46 08 21 00

Tranchée de Vermont (départ)

Parking équestre de la ligne forestière

N°21 ou N°42

16.0 km

📍 La Tremblade



Les chemins empruntés par cette boucle centre sont dédiés aux cavaliers et permettent de pratiquer en toute sécurité la randonnée à cheval dans le cadre flamboyant et remarquable de forêts la Forêt de la Coubre.



PR N°2 - Talmont-sur-  
Gironde

☎ 05 46 08 21 00

Rue de la Porte de la Ville (départ) À

proximité du Parking de Talmont

📄 <https://royanatlantique.loopi-velo.fr/pa>

17.1 km

📍 Talmont-sur-Gironde



Au départ de Talmont, la balade vous emmène vers le logis de La Fond qui a été transformé en château par l'adjonction d'un pavillon et de dépendances dont un pigeonnier carré.

# Mes recommandations (suite)

À faire sur place

Découvrir la destination

OFFICE DE TOURISME COMMUNAUTAIRE ROYAN ATLANTIQUE  
[WWW.ROYANATLANTIQUE.FR](http://WWW.ROYANATLANTIQUE.FR)



## PR N°20 - Talmont-sur-Gironde

☎ 05 46 08 21 00

Avenue de l'Estuaire (départ) À proximité du Parking de Talmont

📄 <https://royanatlantique.loopi-velo.fr/pa>  
17.1 km

📍 Talmont-sur-Gironde



Au départ de Talmont, la balade vous emmène vers le logis de La Fond qui a été transformé en château par l'adjonction d'un pavillon et de dépendances dont un pigeonnier carré.



## Itinéraire VTC N°1 - La Vélodyssée ®

☎ 05 46 08 21 00

Pointe du Mus de Loup (départ)

📄 <https://sports-nature.agglo-royan.fr/ve>

17.3 km

📍 La Tremblade



Depuis le 30 juin 2012, vous pouvez parcourir la plus longue véloroute de France (1256 km) qui traverse 3 régions, 10 départements et notre territoire Royan Atlantique : La Vélodyssée ®.



## Sentier des Carreaux - Forêt de la Coubre

☎ 05 46 08 21 00

Avenue de l'Océan (départ)

📄 <https://royanatlantique.loopi-velo.fr/pa>

17.8 km

📍 La Tremblade



Le massif forestier de la Coubre couvre aujourd'hui près de 8 000 ha. Son rôle essentiel est avant tout de contenir l'invasion et les mouvements des sables dans la presqu'île d'Arvert. C'est la plus grande forêt domaniale de Charente-Maritime.



## Sentier de liaison : du sentier des 4 Fontaines à celui de la Loge

☎ 05 46 08 21 00

Parallèle à la tranchée des Brisquettes (départ)

18.0 km

📄 <https://sports-nature.agglo-royan.fr/pa>  
📍 La Tremblade



Le massif forestier de la Coubre couvre aujourd'hui près de 8 000 ha. Son rôle essentiel est avant tout de contenir l'invasion et les mouvements des sables dans la presqu'île d'Arvert. C'est la plus grande forêt domaniale de Charente-Maritime.



## Circuit pédestre : A la découverte des ports de Marennes

Au bout du jardin public - Marennes

18.3 km

📍 Marennes-Hiers-Brouage



Circuit pédestre, à la découverte des ports de Marennes.



# Mes recommandations (suite)

À faire sur place

Découvrir la destination

OFFICE DE TOURISME COMMUNAUTAIRE ROYAN ATLANTIQUE  
[WWW.ROYANATLANTIQUE.FR](http://WWW.ROYANATLANTIQUE.FR)



## Sentier des 4 Fontaines - Forêt de la Coubre

☎ 05 46 08 21 00

Route forestière du Phare de la Coubre (départ)

📄 <https://royanatlantique.loopi-velo.fr/pa>  
18.8 km

📍 La Tremblade



Le massif forestier de la Coubre couvre aujourd'hui près de 8 000 ha. Son rôle essentiel est avant tout de contenir l'invasion et les mouvements des sables dans la presqu'île d'Arvert. C'est la plus grande forêt domaniale de Charente-Maritime.



## GR® 360 - Le Tour de Saintonge

Route de la Grande Borne

19.8 km

📍 Cozes



Lesentier de Grande Randonnée 360®, décomposé en 9 étapes, permet de découvrir la Charente-Maritime sur 475 km.



## Accrobranche - Parc de la Gataudière

☎ 05 46 85 01 07

Parc de la Gataudière 19 Rue de la Gataudière

📄 <https://www.gataudiere.com>  
19.8 km

📍 Marennes-Hiers-Brouage



Venez vous amuser en famille ou entre amis au Parc Adventure La Gataudière. Accrobranche, Paintball, Gellyball, Karting à pédales, Bubble foot, extrême catapulte, course d'orientation, châteaux gonflables, au sein d'un environnement incroyable!



## Circuit pédestre: Plongée dans le monde maritime de Bourcefranc-Le Chapus

22.3 km

📍 Bourcefranc-le-Chapus



Circuit pédestre : plongée dans le monde maritime, entre cabanes ostréicoles et ancien village de pêcheurs à Bourcefranc-Le Chapus.



## PR N°4 - Chenac-Saint-Seurin-d'Uzet

☎ 05 46 08 21 00

Rue du Clocher (départ)

📄 <https://royanatlantique.loopi-velo.fr/pa>

22.4 km

📍 Chenac-Saint-Seurin-d'Uzet



Au départ de la balade à l'église de Chenac, beau point de vue sur l'estuaire et le petit port de Saint-Seuret-d'Uzet.

# Mes recommandations (suite)

À faire sur place

Découvrir la destination

OFFICE DE TOURISME COMMUNAUTAIRE ROYAN ATLANTIQUE  
[WWW.ROYANATLANTIQUE.FR](http://WWW.ROYANATLANTIQUE.FR)




## Parcours n°1 - Circuit des abbayes

Parking du pigeonnier de Montierneuf  
<https://tinyurl.com/mw5bwdke>

23.4 km  
Saint-Agnant



Sur la rive gauche de la Charente, la traversée du marais vous offrira des perspectives inattendues sur les façades fluviales de Rochefort et de Tonnay-Charente.



## Parcours pédestre : Circuit des fontaines

☎ 05 46 82 64 64  
Pigeonnier de Montierneuf

23.4 km  
Saint-Agnant



Appelée Montagnan à la Révolution, la commune présente un magnifique pigeonnier classé au titre des Monuments Historiques. Il s'agit en fait d'un prieuré, le "moustiameuf" fondé vers 1072.



## Randonnée pédestre Nieuil-lès-Saintes / Soullignottes

☎ 05 46 95 35 83  
<https://www.coeurdesaintonge.fr/>

23.8 km  
Nieuil-lès-Saintes



Randonnée sur les communes de Nieuil-lès-Saintes et Soullignottes en Charente-Maritime (17).



## Chemin d'Oléron - Itinéraire complet

☎ 05 46 85 65 23  
Viaduc de l'île d'Oléron

25.8 km  
Le Château-d'Oléron



L'itinéraire du chemin d'Oléron vous permettra de faire le tour de l'île complet en itinérance. Nous vous conseillons de partir des villages du Château d'Oléron ou de Boyardville et de prendre au moins cinq jours pour parcourir l'intégralité du tracé.



## Le sentier du littoral au Château d'Oléron

Avenue du Port

27.4 km  
Le Château-d'Oléron



Le sentier du littoral longe la mer, entre le port du Château et le village d'Ors. Arrêtez-vous et admirez l'estran à marée basse ou le doux clapotis de la mer à marée haute. Des couleurs changeantes, un moment de détente, chacun y trouvera son bonheur !




# Mes recommandations (suite)

À faire sur place

Découvrir la destination

OFFICE DE TOURISME COMMUNAUTAIRE ROYAN ATLANTIQUE  
[WWW.ROYANATLANTIQUE.FR](http://WWW.ROYANATLANTIQUE.FR)



## Boucle VTC - Autour de Mortagne-sur-Gironde

☎ 05 46 08 21 00  
Rue Bel Air (départ)

🌐 <https://royanatlantique.loopi-velo.fr/pa>

27.4 km  
📍 Mortagne-sur-Gironde



Cette balade vous emmène au cœur des coteaux vallonnés de Gironde, couverte de vigne et de céréales. Mortagne-sur-Gironde labellisé "Village de Pierre et d'Eaux".



## Sentier Détours N°1 - Mortagne-sur-Gironde

☎ 05 46 08 21 00  
Place Bel Air (départ)

🌐 <https://royanatlantique.loopi-velo.fr/pa>

27.5 km  
📍 Mortagne-sur-Gironde



Ce Sentier Détours permet de découvrir la ville ancienne de Mortagne-sur-Gironde, campée sur les falaises qui s'organise autour de l'Église Saint Étienne et du bourg avec ses commerces.



## Randonnée pédestre Port- d'Envaux

☎ 05 46 95 35 83  
🌐 <https://www.coeurdesaintonge.fr/>

32.0 km  
📍 Port-d'Envaux



Randonnée sur la commune de Port-d'Envaux en Charente-Maritime (17).



## Port de plaisance de Port Maubert

☎ 05 46 49 32 89  
Port Maubert

33.5 km  
📍 Saint-Fort-sur-Gironde



Port Maubert est un petit port de l'Estuaire où bateaux de pêche aux larges filets et petits voiliers se côtoient dans un festival de couleurs.



## Circuit des Carrières - PR 31 - Saint-Savinien-sur- Charente

☎ 05 46 90 20 03  
Plaine de jeux (Ile de la Grenouillette)

34.4 km  
📍 Saint-Savinien-sur-Charente



Les carrières exploitées jusqu'au début du XXe siècle furent ensuite utilisées pour la culture des champignons.

# Mes recommandations (suite)

À faire sur place

Découvrir la destination

OFFICE DE TOURISME COMMUNAUTAIRE ROYAN ATLANTIQUE  
[WWW.ROYANATLANTIQUE.FR](http://WWW.ROYANATLANTIQUE.FR)



## Circuit les Trois Châteaux - PR 28 -Taillebourg / Annepont

☎ 05 46 91 71 20  
Chaumes des champs

<https://valsdesaintonge.loopi-velo.fr/p>  
34.5 km  
📍 Taillebourg



Une balade autour de trois châteaux : Taillebourg, la Forêt et le Péré. Le premier, dominant la Charente, a réuni jusqu'à 37 paroisses. Maintes fois pris et repris durant la guerre de cent ans il fut démoli au XVe siècle.



## Circuit pédestre N°3b - "Beaulon"

☎ 05 17 24 03 47  
Mairie

35.7 km  
📍 Saint-Dizant-du-Gua



Balade à la découverte des Fontaines bleues du château de Beaulon (moyennant un prix d'entrée, les fontaines bleues se trouvent dans le parc du Château de Beaulon).



## Circuit VTT N°16 - "La Balade des Saints"

☎ 05 17 24 03 47  
Place de la Mairie

35.7 km  
📍 Saint-Dizant-du-Gua



Exposé, le parcours offre de belles vues mais peu d'abris. Selon la saison et la nature du chemin, il peut présenter des passages difficiles bien qu'ils soit assez court lorsque la terre colle aux roues ou lorsque le soleil domine.



## Point de vue - La Pointe de L'Éguille

☎ 05 46 08 21 00  
Le Chenal du Liman

<https://www.royanatlantique.fr/5-points>

4.8 km  
📍 L'Éguille



Depuis la Pointe de L'Éguille, on profite d'un magnifique point de vue panoramique sur les claires du bassin ostréicole et sur les petits villages qui le bordent.



## Point de vue - Le Breuil

☎ 05 46 08 21 00  
Chemin de la Seudre

<https://www.royanatlantique.fr/5-points>

5.0 km  
📍 Saujon



Depuis Le Breuil, profitez d'un point de vue sur l'estuaire de la Seudre et ses carrelets.





## Marais de Pontailac

☎ 05 46 31 7 000

🌐 <https://la.charente-maritime.fr/>

5.1 km  
📍 Royan



Le Marais de Pontailac est une zone humide littorale périurbaine, alimentée par un petit cours d'eau. Il dispose d'une superficie de 132 hectares, est situé en limite des communes de Royan et Vaux-sur-mer, avec un bassin versant de 580 ha.



## Point de vue - Le Port de Mornac-sur-Seudre

☎ 05 46 08 21 00

Les Chemins de la Seudre

🌐 <https://www.royanatlantique.fr/5-points>

5.2 km

📍 Mornac-sur-Seudre



Depuis le Port de Mornac-sur-Seudre, profitez d'une vue sur le chenal de l'Estuaire de la Seudre et les cabanes ostréicoles.



## Le Sentier des Douaniers

☎ 05 46 23 53 00

La Corniche

🌐 <https://www.stpalaissurmer.fr/mes-loisirs>

6.1 km

📍 Vaux-sur-Mer



De la corniche nord de Pontailac à la plage de Nauzan, la ville de Vaux-sur-Mer est bordée par un chemin littoral de 3,5 km, appelé le Sentier des Douaniers.



## Le Sentier des Douaniers

☎ 05 46 23 22 58

Chemin de la Corniche

🌐 <https://www.stpalaissurmer.fr/mes-loisirs>

6.9 km

📍 Saint-Palais-sur-Mer



Parcourant naturellement la côte, ce chemin piétonnier relie les plages entre elles, de Nauzan au Centre Ville, du Bureau des Douanes au Platin et jusqu'à la Grande Côte.



## Point de vue - Le Pont du Diable

☎ 05 46 08 21 00

La Corniche des Pierrières

🌐 <https://www.royanatlantique.fr/5-points>

7.3 km

📍 Saint-Palais-sur-Mer



Depuis la plage du Platin, profitez d'un point de vue sur le rocher légendaire "le Pont du Diable" qui vous conduit sur les Pierrières, masse de rochers surmontée de carrelots, et le Phare de Terre Nègre sur votre droite.

# Mes recommandations (suite)

À faire sur place

Découvrir la destination

OFFICE DE TOURISME COMMUNAUTAIRE ROYAN ATLANTIQUE  
[WWW.ROYANATLANTIQUE.FR](http://WWW.ROYANATLANTIQUE.FR)



## Marais de Saint-Augustin

☎ 05 46 31 7 000

🌐 <https://la.charente-maritime.fr/>

7.8 km

📍 Saint-Augustin



Le marais de Saint-Augustin constitue le plus vaste ensemble de marais de la presqu'île d'Arvert. Situé entre l'estuaire de la Seudre et la forêt de la Coubre et l'estuaire de la Gironde



## Point de vue - Le Puits de l'Auture

☎ 05 46 08 21 00

Avenue de la Grande Côte


🌐 <https://www.royanatlantique.fr/5-points>

7.9 km

📍 Saint-Palais-sur-Mer



Après la plage du Concié et ses carrelets, profitez d'un point de vue sur la côte rocheuse et ce fameux trou creusé dans la roche, le Puits de l'Auture, où les vagues s'engouffrent.



## Point de vue - La Grande Côte

☎ 05 46 08 21 00

Avenue de la Grande Côte

🌐 <https://www.royanatlantique.fr/5-points>

8.7 km

📍 Saint-Palais-sur-Mer



Depuis le parking de la Grande Côte, profitez d'un point de vue sur la longue plage de la Grande Côte, ses blockhaus et au large sur le Phare de Cordouan.



## Point de vue - Beauregard

☎ 05 46 08 21 00

Les Chemins de la Seudre

🌐 <https://www.royanatlantique.fr/5-points>

9.2 km

📍 Chaillevette



Depuis Beauregard, profitez d'une vue panoramique sur l'Estuaire de la Seudre, le clocher de Marennes et, par temps dégagé, sur l'Abbaye de Sablonceaux au loin.



## Point de vue - La Pointe de Meschers

☎ 05 46 08 21 00

Boulevard de la Falaise

🌐 <https://www.royanatlantique.fr/5-points>

14.2 km

📍 Meschers-sur-Gironde



Près du port, profitez d'une vue sur Talmont-sur-Gironde et son église romane.



# Mes recommandations (suite)

À faire sur place

Découvrir la destination

OFFICE DE TOURISME COMMUNAUTAIRE ROYAN ATLANTIQUE  
[WWW.ROYANATLANTIQUE.FR](http://WWW.ROYANATLANTIQUE.FR)



## Point de vue - La Grève

☎ 05 46 08 21 00

Boulevard Roger Letelier

📄 <https://www.royanatlantique.fr/5-points>

15.0 km

📍 La Tremblade



Depuis le port de la Grève, profitez de vues sur l'estuaire de la Seudre, le port de La Cayenne et le clocher de Marennes en face, les ponts de la Seudre et de l'île d'Oléron et sur l'activité ostréicole et les cabanes colorées le long du chenal.



## Point de vue - L'Anse de la Baie

☎ 05 46 08 21 00

Plage de la Bouverie

📄 <https://www.royanatlantique.fr/5-points>

16.4 km

📍 La Tremblade



Depuis la pointe du Rhin, profitez d'une vue 360° avec d'un côté l'océan Atlantique, le phare de la Coubre, de l'autre, la Baie de Bonne Anse et le port de La Palmyre et, au large, le Phare de Cordouan, la plage de la Grande Côte à Saint-Palais-sur-Mer.



## Chenal de la Cayenne

Rue des Martyrs

📄 <http://www.marenneshiersbrouage.fr>

16.9 km

📍 Marennes-Hiers-Brouage



Le chenal de La Cayenne a la particularité de s'étirer sur une longueur de quatre kilomètres ce qui en fait le plus long des chenaux du bassin de Marennes-Oléron. Le temps d'une balade à pied ou à vélo, venez découvrir un paysage unique.



## Point de vue - La Falaise du Caillaud

☎ 05 46 08 21 00

Rue Barrette

📄 <https://www.royanatlantique.fr/5-points>

17.6 km

📍 Talmont-sur-Gironde



Entre coteaux et Estuaire de la Gironde, profitez d'un point de vue sur Talmont-sur-Gironde et son église romane.



## Point de vue - La Conche du Pilou

☎ 05 46 08 21 00

Route du Pilou

📄 <https://www.royanatlantique.fr/5-points>

19.7 km

📍 Barzan



Point de vue sur l'Estuaire de la Gironde et ses falaises.

# Mes recommandations (suite)

À faire sur place

Découvrir la destination

OFFICE DE TOURISME COMMUNAUTAIRE ROYAN ATLANTIQUE  
[WWW.ROYANATLANTIQUE.FR](http://WWW.ROYANATLANTIQUE.FR)



## Marais de Brouage

20.0 km  
Marennes-Hiers-Brouage

T



## Point de vue - Le Port des Monards

05 46 08 21 00  
Le Quai des Monards  
<https://www.royanatlantique.fr/5-points-d>

21.2 km  
Chenac-Saint-Seurin-d'Uzet

U

Entre Chenac-Saint-Seurin-d'Uzet et Barzan, le Port des Monards est un petit port de pêche et de plaisance débouchant sur l'Estuaire de la Gironde.




## Marais de Brouage

2 Rue de l'Hospital

22.5 km  
Marennes-Hiers-Brouage

V

Le marais de Brouage, labellisé Natura 2000, constitue l'une des plus riches et emblématiques zones humides du territoire français. Sa biodiversité y est exceptionnelle. Sans hésiter, partez à la découverte de ce marais à pied ou à vélo.



## Point de vue - Le Port de Saint-Seurin-d'Uzet

05 46 08 21 00  
La Mairie  
<https://www.royanatlantique.fr/5-points-d>

23.3 km  
Chenac-Saint-Seurin-d'Uzet

W

Le Port de Saint-Seurin-d'Uzet c'est un petit port de pêche, qui fut un centre actif pour la pêche à l'esturgeon et l'élaboration du caviar.



## Point de vue - Le Promontoire

05 46 08 21 00  
Le chenal de Mortagne-sur-Gironde  
<https://www.royanatlantique.fr/5-points-d>

27.2 km  
Mortagne-sur-Gironde

X

Tout au bout du chemin longeant le canal au milieu des marais, profitez d'une vue sur l'immensité de l'Estuaire de la Gironde depuis le promontoire.



# Mes recommandations (suite)

À faire sur place

Découvrir la destination

OFFICE DE TOURISME COMMUNAUTAIRE ROYAN ATLANTIQUE  
[WWW.ROYANATLANTIQUE.FR](http://WWW.ROYANATLANTIQUE.FR)



## Point de vue - Le Port de Mortagne-sur-Gironde

☎ 05 46 08 21 00

Le Port

🌐 <https://www.royanatlantique.fr/5-points>

27.4 km

📍 Mortagne-sur-Gironde



Laissez-vous agréablement séduire par une ambiance indéfinissable due à l'exceptionnelle luminosité et au charme apporté par les voiliers et les maisons en pierres locales qui ceignent le bassin. Musée de la carte postale et Ermitage Saint-Martial.



## La Pierre de Crazannes

☎ 0546914892

La Pierre de Crazannes

🌐 <http://www.pierre-de-crazannes.fr>

30.4 km

📍 Crazannes



Implantées sur un site de 13 ha, les anciennes carrières de Crazannes offrent un paysage surprenant composé d'abrupts de pierre et de gorges étroites envahies par une végétation luxuriante où se mêlent lierre, fougères scolopendres et clématites sauvages.



## Le Jardin Médiéval - Invitation au voyage dans le temps

☎ 06 29 30 62 19

21 route de Saint-Palais

0.2 km

📍 Saint-Sulpice-de-Royan



Ce jardin (800 m²) type médiéval a été créé en 2006 par les bénévoles de l'association "Aux Portes de l'Océan" sur un terrain gracieusement mis à disposition par l'évêché de La Rochelle.



## Temple Protestant de Saint-Sulpice-de-Royan

☎ 05 46 39 05 07

Route de Saint-Palais

0.3 km

📍 Saint-Sulpice-de-Royan



Le temple protestant de Saint-Sulpice-de-Royan est un lieu de culte de l'Église protestante unie de France. Il est une des composantes de la paroisse Saintonge-Océan, qui regroupe également Vaux-sur-Mer, Saint-Palais-sur-Mer, Breuillet et Saint-Augustin.



## Église Saint-Sulpice

☎ 05 46 39 05 07

25-27 route de Saint-Palais

0.3 km

📍 Saint-Sulpice-de-Royan



L'église Saint-Sulpice est une église paroissiale située sur la commune de Saint-Sulpice-de-Royan. Elle fait partie du doyenné de Royan et du secteur pastoral Saint-Hilaire en Pays Royannais. Le Saint patron de cette église est Saint Sulpice.

# Mes recommandations (suite)

À faire sur place

Découvrir la destination

OFFICE DE TOURISME COMMUNAUTAIRE ROYAN ATLANTIQUE  
[WWW.ROYANATLANTIQUE.FR](http://WWW.ROYANATLANTIQUE.FR)



## Village de Mornac-sur-Seudre

☎ 05 46 08 21 00  
20 rue des Halles

🌐 [https://www.les-plus-beaux-villages-de](https://www.les-plus-beaux-villages-de-france.com/mornac-sur-seudre)

4.5 km

📍 Mornac-sur-Seudre



Situé en bord de Seudre, cet ancien port de pêche et de commerce a conservé tout son caractère. Vous tomberez sous le charme : halles médiévales, église romane, maisons traditionnelles peintes en blanc et cabanes multicolores.



## Parc de la Mairie

☎ 05 46 23 53 00  
1 place Maurice Garnier

🌐 <https://www.vaux-sur-mer.fr/>

4.7 km

📍 Vaux-sur-Mer



A l'entrée du parc, nous pouvons admirer la « Tour carrée » emblématique monument de la commune, un héritage du passé, qui a été construite en 1863 par Frédéric Garnier pour y faire son musée personnel.



## Royan, Ville d'Art et d'Histoire

☎ 05 46 08 21 00

1 rue du Printemps Mairie de Royan  
🌐 <https://ville-royan.fr/ville-d-art-d-histoire>

4.8 km

📍 Royan



Profitez de l'Atlantique et posez vos valises à Royan, LA station balnéaire de Charente-Maritime. Toute l'année la ville vous séduit par son architecture fifties, ses quartiers Belle Époque, son port de plaisance, son marché et ses plages de sable fin.



## Marché Central de Royan

☎ 06 58 48 78 24  
Boulevard Briand

4.9 km

📍 Royan



Cette structure avant-gardiste a été inventée en 1955 par les architectes Louis Simon et André Morisseau, assistés par l'ingénieur Bernard Laffaille et son successeur, René Sarger.



## Église Notre-Dame de Royan

☎ 05 46 38 33 03

1 avenue des Congrès

5.4 km

📍 Royan



Cette église a été construite de 1955 à 1958 par l'architecte Guillaume Gillet, Grand Prix de Rome. Réalisée en béton armé brut de décoffrage, elle s'inscrit pleinement dans le mouvement de renouveau de l'art sacré des années d'après-guerre.



# Mes recommandations (suite)

À faire sur place

Découvrir la destination

OFFICE DE TOURISME COMMUNAUTAIRE ROYAN ATLANTIQUE  
[WWW.ROYANATLANTIQUE.FR](http://WWW.ROYANATLANTIQUE.FR)



## Musée de Royan

☎ 05 46 38 85 96  
31 avenue de Paris

🌐 <https://www.royan.fr/culture-patrimoine>

5.6 km  
📍 Royan



Le Musée de Royan est installé dans l'ancien marché de Pontailac au cœur d'un quartier historique de Royan. Ses collections sont présentées selon un parcours permettant la découverte du riche passé de la ville de Royan.



## Centre d'Interprétation de l'Architecture et du Patrimoine de Royan (CIAP)

☎ 05 46 39 58 36

Avenue des Congrès Le Palais  
5.8 km  
📍 Royan



Situé en rez-de-mer au Palais de Royan, le Centre d'Interprétation de l'Architecture et du Patrimoine vous accueille toute l'année pour vous faire découvrir l'histoire de la ville de Royan.



## Patrimoine ferroviaire Train des Mouettes

☎ 05 46 05 37 64

3 Chemin Vert Gare Touristique  
🌐 <https://www.traindesmouettes.fr/>

5.9 km  
📍 Saujon



Montez à bord et voyagez comme au XIXe siècle !



## Jardins du Parc

☎ 05 46 39 56 56  
Avenue Émile Zola

🌐 <https://ville-royan.fr/parcs-et-espaces-verts>

5.9 km  
📍 Royan



Le Parc est un quartier résidentiel de Royan situé à l'est de la commune, mitoyen de la commune de Saint-Georges-de-Didonne dont il est séparé par un mince cours d'eau, le Riveau de Boube (dit aussi « Riveau de Vallières ») et du quartier de Maisonfort.



## Les Saloches - Souhe

Chemin des guimberges Hameau St Martin du Gua

6.4 km  
📍 Le Gua




La commune de Le Gua est constituée d'un bourg et de plusieurs hameaux pittoresques. Dans ses marais, vous pourrez découvrir par endroit, des petits abris en pierre qu'on appelle des saloches, tourettes ou gabirottes.

# Mes recommandations (suite)

À faire sur place

Découvrir la destination

OFFICE DE TOURISME COMMUNAUTAIRE ROYAN ATLANTIQUE  
[WWW.ROYANATLANTIQUE.FR](http://WWW.ROYANATLANTIQUE.FR)



## Maison des Douanes

☎ 05 46 39 64 95

46 rue de l'Océan

🌐 <https://www.agglo-royan.fr/maison-des-douanes>

6.9 km

📍 Saint-Palais-sur-Mer



La Maison des Douanes vous invite à l'évasion au cœur d'un site exceptionnel à Saint Palais-sur-Mer. La Communauté d'Agglomération Royan Atlantique a souhaité dédier ce lieu à la création artistique et à la contemplation du littoral.



## Phare de Vallières

☎ 05 46 05 07 27

96 rue du Port


🌐 <https://www.saintgeorgesdedidonne.fr>

8.0 km

📍 Saint-Georges-de-Didonne



Monument Historique incontournable de Saint-Georges de Didonne, le Phare de Vallières vous offrira une vue panoramique inoubliable sur les conches avoisinantes et l'horizon océanique.



## Jardin du Riollot

☎ 06 50 65 54 30

Route des trois ponts

9.2 km

📍 Le Chay



Créé en 1996, sur une parcelle agricole vierge de toute plantation, nous avons confectionné un jardin de style anglais champêtre.



## Domaine de Suzac - Le Parc de l'Estuaire, site des Echappées Nature

☎ 05 46 23 77 77

47 avenue Paul Roulet

🌐 <https://www.leparcdelestuaire.com>

10.2 km

📍 Saint-Georges-de-Didonne



Dans un cadre unique à Saint-Georges-de-Didonne, le Domaine de Suzac, site du réseau des Échappées Nature du Département de la Charente-Maritime, fait face à l'embouchure de l'estuaire de la Gironde...



## Les Alpagues

☎ 06 70 93 80 41

20 rue du Haut Vouillac

🌐 <https://lesalpagues.fr>

11.1 km

📍 Saint-Romain-de-Benet



Ferme d'élevage située sur la commune de Saint-Romain-de-Benet. Les Alpagues, c'est le nom que l'on a donné à notre domaine en l'hommage à nos alpagas huacayas : Quilla, Calun et Nazca.





## Ferme Pédagogique de La Cressonnière

☎ 06 40 10 09 43

1 Les Verdonneries

🌐 <https://www.lesanesdelacressonniere.fr>

11.6 km  
📍 Semussac



Ferme pédagogique et balade à dos d'âne à mi-chemin entre Corme-Écluse et Semussac. Vous souhaitez faire découvrir une activité méconnue à vos proches, venez nous rejoindre sur notre ferme afin d'échanger et partager sur notre métier d'agriculteur.



## Abbaye de Sablonceaux

☎ 05 46 94 41 62


Rue de l'Abbaye

🌐 <https://sablonceaux.chemin-neuf.fr/>

11.8 km  
📍 Sablonceaux



Fondée en 1136 par Geoffroy de Lauroux grâce à un don de Guillaume X, duc d'Aquitaine, l'abbaye de Sablonceaux fut un haut lieu de prière des chanoines réguliers de saint Augustin pendant six siècles.



## La tour de Broue

☎ 05 46 85 11 40

2, Lieu Dit Broue

🌐 <https://www.saint-sornin.fr>

13.4 km  
📍 Saint-Sornin



Bâtie sur un éperon rocheux dominant l'ancien golfe de Saintonge et le marais de Brouage, la tour de Broue est le dernier vestige d'un ensemble fortifié du 11ème siècle.



## Fontaine des Miracles

☎ 05 46 83 31 49

rue de St-Symphorien

🌐 <https://www.lagripperiesaintsymphorien.fr>

14.7 km  
📍 La Gripperie-Saint-Symphorien



Située en bordure de l'ancien golfe des Santons, proche de la tour de Broue et de l'église Saint-Symphorien, abritée sous une petite chapelle aujourd'hui disparue, la fontaine de La Gripperie dite Fontaine des Miracles est réputée guérir les rhumatismes.



## Phare de Cordouan

Estuaire de la Gironde

🌐 <https://www.phare-de-cordouan.fr/>

15.4 km  
📍 Royan



Situé en pleine mer, habité à l'année par des gardiens et ouvert à la visite, le Phare de Cordouan est un joyau d'architecture conçu à la gloire des rois de France.

# Mes recommandations (suite)

À faire sur place

Découvrir la destination

OFFICE DE TOURISME COMMUNAUTAIRE ROYAN ATLANTIQUE  
[WWW.ROYANATLANTIQUE.FR](http://WWW.ROYANATLANTIQUE.FR)



## Village de Talmont-sur-Gironde

☎ 05 46 08 21 00

Place de la Priauté

🌐 <https://www.les-plus-beaux-villages-de-france.com/>

17.2 km

📍 Talmont-sur-Gironde



Niché sur son promontoire, Talmont-sur-Gironde se dresse face à la mer. Partez à la découverte de cette cité fortifiée classée parmi "Les Plus Beaux Villages de France" et "Village de pierres et d'eau".



## Petit Musée du Cerf-Volant - Les Vents de Tao

☎ 06 83 45 99 04

Place de la Priauté

🌐 <https://lesventsdutao.com/>

17.2 km

📍 Talmont-sur-Gironde



Les Vents du Tao est une lieu unique alliant le recyclage et l'univers du vent. Découvrez un petit musée gratuit dédié aux cerfs-volants traditionnels, assistez à des démonstrations fascinantes de toupies et participez à des ateliers créatifs.



## Phare de La Coubre

☎ 05 46 06 26 42

Lieu-dit La Coubre (D25)

🌐 <https://www.pharedelacoubre.fr/>

17.3 km

📍 La Tremblade



Le Phare de La Coubre est situé sur la commune de La Tremblade, à l'extrémité nord de l'Estuaire de la Gironde. C'est le plus haut phare de Charente-Maritime qui compte 300 marches et culmine à 64 m de haut. Carrelé d'opaline et dominant la Côte Sauvage.



## Château Fort de la Fée Mélusine et son parc de loisirs médiéval à St-Jean-d'Angle

☎ 05 46 82 76 03

2 route de Marennes

17.4 km

🌐 <https://www.chateausaintjeandangle.fr/>



Bienvenue au Moyen-Âge ! Réveillez le chevalier qui est en vous ou la princesse que vous rêviez d'être et pendant plus de 3h partagez en famille des moments inoubliables...



## Musée et Site Gallo-Romains du Fâ

☎ 05 46 90 43 66

25 route du Fâ

🌐 <https://www.fa-barzan.com/>

18.3 km

📍 Barzan



Surplombant l'estuaire de la Gironde, à quelques km de Talmont, le site archéologique du Fâ à Barzan, en Charente-Maritime, dévoile peu à peu les restes d'une ville prospère ayant joué un rôle économique de premier plan à l'époque gallo-romaine.



# Mes recommandations (suite)

À faire sur place

Découvrir la destination

OFFICE DE TOURISME COMMUNAUTAIRE ROYAN ATLANTIQUE  
[WWW.ROYANATLANTIQUE.FR](http://WWW.ROYANATLANTIQUE.FR)



## Quartier Historique de Marennes

6 rue du Maréchal Foch

18.5 km  
📍 Marennes-Hiers-Brouage



Le quartier historique de Marennes se développe autour de la place Chasseloup-Laubat, de la rue Le Terme et de la place du marché.



## Château de La Gataudière / Parc Aventure la Gataudière

☎ 05 46 85 01 07

19, Rue de la Gataudière Marennes

📄 <https://www.gataudiere.com>  
19.8 km

📍 Marennes-Hiers-Brouage



Demeure du XVIIIe, construite par François Fresneau. Dans les jardins, un parc aventure (accrobranche, paintball, disc golf, bubble foot et karting). Salles de réception pour mariage et événements professionnels..



## Citadelle de Brouage

📄 <https://www.hiers-brouage.com>

22.2 km  
📍 Marennes-Hiers-Brouage



Fondée en 1555, par Jacques de Pons, sur un dépôt de sel, Brouage avait pour première vocation le commerce du sel.



## Moulin de la Plataine

☎ 06 33 34 73 39

1 rue de la Plataine

22.3 km  
📍 Bourcefranc-le-Chapus



Moulin à vent du XVIIème siècle (1650), il est dans un état de conservation remarquable.



## Musée du Vélo

☎ +33 5 46 76 04 80

15 rue du Québec Brouage

📄 <https://www.musee-du-velo.com>

22.4 km  
📍 Marennes-Hiers-Brouage



Découvrez l'histoire du vélocipède à travers les âges. Une collection unique en France avec plus de 135 vélos très rares et 50 mannequins en costumes d'époque !

# Mes recommandations (suite)

À faire sur place

Découvrir la destination

OFFICE DE TOURISME COMMUNAUTAIRE ROYAN ATLANTIQUE  
[WWW.ROYANATLANTIQUE.FR](http://WWW.ROYANATLANTIQUE.FR)



## Viaduc de l'île d'Oléron

☎ 05 46 31 70 00  
D26

🌐 <https://la.charente-maritime.fr>

23.1 km  
📍 Bourcefranc-le-Chapus



Le pont de l'île d'Oléron, un ouvrage d'art qui relie depuis 1966 l'île éponyme au continent. Du pont, la vue est imprenable sur les côtes.



## Quartier balnéaire Saint-Trojan-les-Bains

☎ 05 46 85 65 23  
Boulevard de la Plage

🌐 <https://www.ile-oleron-mareennes.com>

23.4 km  
📍 Saint-Trojan-les-Bains



Saint-Trojan-les-Bains, station balnéaire depuis 1898, classée en 1983, a su garder ses charmes d'antan avec son front de mer et ses belles villas du XIXe siècle, représentatives de l'architecture balnéaire.




## Port de Saint-Trojan-les-Bains

☎ 05 46 76 00 30  
Le Port

24.7 km  
📍 Saint-Trojan-les-Bains



Le port ostréicole aux cabanes bariolées, est un site de balade où l'authenticité est au rendez-vous.



## Abbaye de Trizay

☎ 05 46 82 34 25  
3 allée de Chizé

🌐 <https://www.abbayedetrizay17.fr/>

24.8 km  
📍 Trizay



Entièrement restauré en 1990, c'est un des monuments romans les plus énigmatiques de la Saintonge. L'abbaye accueille un centre d'art contemporain qui propose toute l'année un dialogue permanent entre le monument roman et les artistes d'aujourd'hui.



## Eglise Saint Pierre

☎ 05 46 90 00 90  
27 rue du jardin public

24.9 km  
📍 Cravans



Récemment restaurée, l'église paroissiale de Cravans est dédiée à Saint-Pierre. Très mutilée elle n'a conservé de l'époque de sa construction aux XIIIème et XIVème siècles, que son clocher et une partie des murs de l'abside et du chœur.

# Mes recommandations (suite)

À faire sur place

Découvrir la destination

OFFICE DE TOURISME COMMUNAUTAIRE ROYAN ATLANTIQUE  
[WWW.ROYANATLANTIQUE.FR](http://WWW.ROYANATLANTIQUE.FR)



## Château de la Roche Courbon

☎ 05 46 95 60 10

Rue de la belle au bois dormant

🌐 <https://www.larochecourbon.fr>

25.8 km

📍 Saint-Porchaire



Découvrez le Château de la Roche Courbon, surnommé le château de la belle au bois dormant. Déambulez dans ses Jardins Remarquables à la française, découvrez les grottes et le parcours PréhistoZen. Un véritable voyage à travers le temps !



## Jardins du Château de la Roche Courbon

☎ 05 46 95 60 10

Rue de la belle au bois dormant

🌐 <https://www.larochecourbon.fr>

25.8 km

📍 Saint-Porchaire



Les jardins du Château de la Roche Courbon, typiquement à la française, sont classés Jardins Remarquables. Mais ils ont surtout la particularité unique d'être sur pilotis !



## Le Puits des Dames

☎ 05 46 84 92 88

rue des Dames

26.2 km

📍 Moëze



Le puits des dames était autrefois un lieu de puisage d'eau potable, d'eau pour les animaux domestiques, point de rencontre et de convivialité, avant l'eau courante.



## Village de Mortagne-sur-Gironde

☎ 05 46 08 21 00

21 Grande Rue

🌐 <https://www.mortagne-sur-gironde.fr/>

27.4 km

📍 Mortagne-sur-Gironde



Mortagne-sur-Gironde se partage entre ville haute et ville basse. Vous découvrirez le village par le haut. Son belvédère avec sa table d'orientation est l'un des plus beaux points de vue sur La Gironde, plus vaste estuaire d'Europe.



## Musée de la Carte Postale

☎ 05 46 90 52 90

58 Quai de l'Estuaire

27.4 km

📍 Mortagne-sur-Gironde



Situé sur la commune de Mortagne-sur-Gironde, ce musée a pour vocation principale la sauvegarde et la mise en valeur du patrimoine, et de la mémoire locale.



# Mes recommandations (suite)

À faire sur place

Découvrir la destination

OFFICE DE TOURISME COMMUNAUTAIRE ROYAN ATLANTIQUE  
[WWW.ROYANATLANTIQUE.FR](http://WWW.ROYANATLANTIQUE.FR)



## Table d'Orientation

☎ 05 46 90 60 01  
Place Bel Air

27.4 km  
📍 Mortagne-sur-Gironde



Point de vue époustoufflant sur le port, les marais, l'Estuaire de la Gironde, depuis la table d'orientation de Mortagne-sur-Gironde.



## Port du Château-d'Oléron

☎ 05 46 85 65 23  
Avenue du Port  
💻 <https://www.ile-oleron-marennes.com>

27.4 km  
📍 Le Château-d'Oléron



Le port du Château-d'Oléron, lieu incontournable où se balader, mêlant ostréiculture, cabanes de créateurs, balades artistiques et bateaux traditionnels en bois.



## Citadelle du Château d'Oléron

☎ 05 46 47 02 83  
La Citadelle

27.5 km  
📍 Le Château-d'Oléron



La citadelle du Château-d'Oléron, l'un des plus remarquables ouvrages défensifs construits sur la côte Atlantique de Charente-Maritime. L'accès est libre toute l'année. De nombreuses visites guidées y sont organisées pendant les vacances scolaires.



## Pont Transbordeur

☎ 05 16 84 37 28  
avenue Jacques Demy  
💻 <https://www.pont-transbordeur.fr/>

27.7 km  
📍 Rochefort



Construit en 1900 par Ferdinand Arnodin et dominant la Charente de 50m, il a facilité le franchissement du fleuve jusqu'en 1967. Sa nacelle suspendue permet aujourd'hui aux piétons et aux cyclistes de traverser entre Rochefort et Échillais.



## Maison de Pierre Loti

☎ 05 46 82 91 60  
141 rue Pierre Loti  
💻 <https://maisondepierreloti.fr/>

29.6 km  
📍 Rochefort



Après plus de 10 ans de travaux, venez (re)découvrir la maison du célèbre écrivain voyageur.

# Mes recommandations (suite)

À faire sur place

Découvrir la destination

OFFICE DE TOURISME COMMUNAUTAIRE ROYAN ATLANTIQUE  
[WWW.ROYANATLANTIQUE.FR](http://WWW.ROYANATLANTIQUE.FR)



## Parc des arènes

☎ 05 46 92 34 45

12B chemin des carrières de la croix

💻 <https://www.ville-saintes.fr/>

29.7 km  
📍 Saintes



A deux pas d'un des sites majeurs de la ville, le parc des Arènes offre un écrin de verdure en pleine ville. Idéal pour se promener, il fait le bonheur des promeneurs et des enfants.



## Les arènes gallo-romaines

☎ 05 46 97 73 85

20 rue Lacurie

💻 <https://billetterie.saintes-tourisme.fr/sit>

29.9 km  
📍 Saintes



Remontez près de 2 000 ans d'histoire à la découverte d'un site emblématique de Saintes. Imaginez les gladiateurs dans l'arène de cet amphithéâtre gallo-romain, construit bien avant le Colisée de Rome !



## Musée des Commerces d'Autrefois

☎ 05 46 83 91 50

12 rue Lesson

💻 <https://www.museedescommerces.com>

29.9 km  
📍 Rochefort



Un voyage dans le temps grâce à la reconstitution, grandeur nature, de petits commerces et échoppes datant de la première moitié du 20ème siècle.



## Corderie Royale - Centre International de la Mer

☎ 05 46 87 01 90

rue Audebert BP 50108

💻 <https://www.corderie-royale.com/>

30.1 km  
📍 Rochefort



Au cœur de l'Arsenal de Colbert, découvrez la Corderie Royale construite en 1666 sur ordre de Louis XIV. Pendant deux siècles, la Corderie Royale fabrique les cordages des grands voiliers de la Marine royale.



## Château de Crazannes

☎ 05 46 90 15 94

24 rue du château

💻 <https://chateaucrazannes.fr/>

31.5 km  
📍 Crazannes



Venez visiter le château du Chat Botté, monument historique du XIVème siècle entouré de son parc, son donjon et sa chapelle.



## Château de Panloy

☎ 05 46 91 73 23

3 domaine de Panloy

💻 <https://www.panloy.com/>

31.8 km

📍 Port-d'Envaux



UN CHATEAU A DECOUVRIR EN FAMILLE ! Venez en famille découvrir une authentique construction du temps de Louis XV où les enfants et les parents pourront s'amuser et découvrir les animaux du domaine.



## Château de Beaulon

☎ 05 46 49 96 13

25 rue Saint-Vincent

💻 <http://www.chateau-de-beaulon.fr>

35.7 km

📍 Saint-Dizant-du-Gua



Sitôt passées les lourdes grilles, sous le regard bienveillant de la haute tour Renaissance, vous entrez avec ravissement dans l'univers paisible et accueillant du parc de Beaulon.



## Les Fontaines Bleues - Parc et Jardin du Château de Beaulon

☎ 05 46 49 96 13

25 rue Saint-Vincent

💻 <http://www.chateau-de-beaulon.fr>

35.7 km

📍 Saint-Dizant-du-Gua



Site classé - Promenade, flânerie au gré du visiteur à travers les 13ha du Parc, le Jardin Bleu et ses parfums. Les légendaires « Fontaines Bleues », le pigeonnier datant de 1740 aux 1500 nids balayés par son échelle tourmente.



## Port de la Cotinière

☎ 05 46 47 02 83

Quai René Delouteau - La Cotinière

36.6 km

📍 Saint-Pierre-d'Oléron



Le port de pêche de la Cotinière, 1er port de pêche de Charente Maritime, est connu et reconnu pour son âme artisanale et la qualité des produits que l'on y débarque. A ne pas manquer, les visites de l'espace portuaire organisées par l'Office de Tourisme



## Les Caves Jules Gautret

☎ 05 46 06 49 99

2 rue des Roseaux

💻 <https://www.lescavesjulesgautret.com/>

2.0 km

📍 Saint-Sulpice-de-Royan



Une découverte 100 % plaisir ! Depuis 1847, la Maison Jules Gautret récolte les meilleurs cépages du terroir, les distille et assemble les eaux-de-vie les plus prestigieuses qui ont fait son renom jusqu'à aujourd'hui.



# Mes recommandations (suite)

À faire sur place

Découvrir la destination

OFFICE DE TOURISME COMMUNAUTAIRE ROYAN ATLANTIQUE  
[WWW.ROYANATLANTIQUE.FR](http://WWW.ROYANATLANTIQUE.FR)



## Escale Fermière

☎ 05 46 02 82 40  
66 rue François Arago

4.4 km  
📍 Royan



2

Le magasin Escale fermière est une association de 48 producteurs fermiers du territoire. Ils vous accueilleront pour vous présenter leurs produits de qualité issus de leur savoir-faire en Bio ou en agriculture raisonnée.



## Brasserie des 3 Phares

☎ 05 86 08 01 44  
37 boulevard de la République

5.2 km  
📍 Royan



3

Brasserie Artisanale en association avec les Vignobles Bertrand. Venez découvrir un lieu atypique en plein centre-ville de Royan à 100 m de la plage.



## Huîtres Demoustier

☎ 05 46 22 84 19  
Rive gauche du port

5.5 km  
📍 L'Éguille



4

Éleveur, affineur et expéditeur depuis 4 générations. Les Huîtres Demoustier sont produites sur le bassin de Marennes-Oléron et sur l'île de Ré.



## EARL Papin-Moufflet - Ostréiculteur

☎ 06 84 50 61 07  
RD 733, Prise du Grand Jas

5.8 km  
📍 Le Gua



5

Venez déguster des Huîtres Marennes d'Oléron Chez Lydia et Pascal à L'Éguille-sur-Seudre. Dégustation et vente au détail.



## Les Rûchers de la Presqu'île

☎ 06 08 71 08 45  
19 rue du Maine Bouyer  
🌐 <https://www.miel-ruchers-presquile.fr/>

10.0 km  
📍 Étaules



6

Découvrez le monde fascinant des abeilles avec Les Ruchers de la Presqu'île à Étaules. Spécialisé en apiculture et en production de miel.

# Mes recommandations (suite)

À faire sur place

Découvrir la destination

OFFICE DE TOURISME COMMUNAUTAIRE ROYAN ATLANTIQUE  
[WWW.ROYANATLANTIQUE.FR](http://WWW.ROYANATLANTIQUE.FR)



### Maison Savinaud

☎ 06 81 60 79 24  
3 rue des Brandes

12.7 km  
📍 Corme-Écluse



Entre terre et mer, venez découvrir toute la richesse du terroir et les secrets de fabrication de la Maison Savinaud, propriété familiale de père en fils, à une dizaine de kilomètres de la côte de beauté.



### Les Hauts de Talmont

☎ 06 61 67 17 17  
12 avenue de l'Estuaire Lieu-dit "Le Caillaud"  
💻 <https://www.leshautsdetalmont.com/>

17.5 km  
📍 Talmont-sur-Gironde



Les Hauts de Talmont est un vignoble créé en 2003 qui s'étend sur 9 ha de vignes plantées en Colombard et en Merlot sur la falaise de Talmont-sur-Gironde.



### Domaine Poncereau de Haut - Famille Benassy

☎ 05 46 90 73 63  
1 Poncereau de Haut  
💻 <https://www.vin-benassy.fr/>

22.1 km  
📍 Épargnes



Domaine familial et Vignerons Indépendants passionnés, producteurs de Vins IGP Charentais. Vente directe, dégustation et œnotourisme





# Mes recommandations (suite)

