



LOCATION - GOURIVEAU - ST SULPICE DE ROYAN - CHARENTE MARITIME

APPARTEMENT GOURIVEAU À ST SULPICE DE ROYAN

Location de vacances 6 personnes à Royan

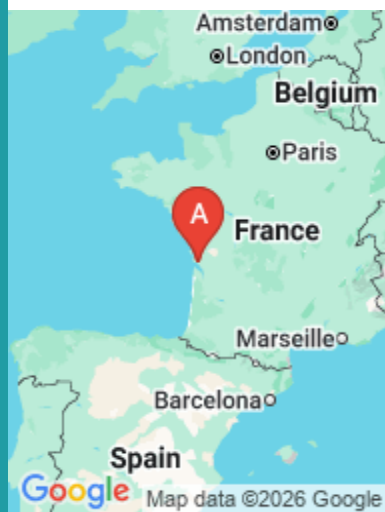
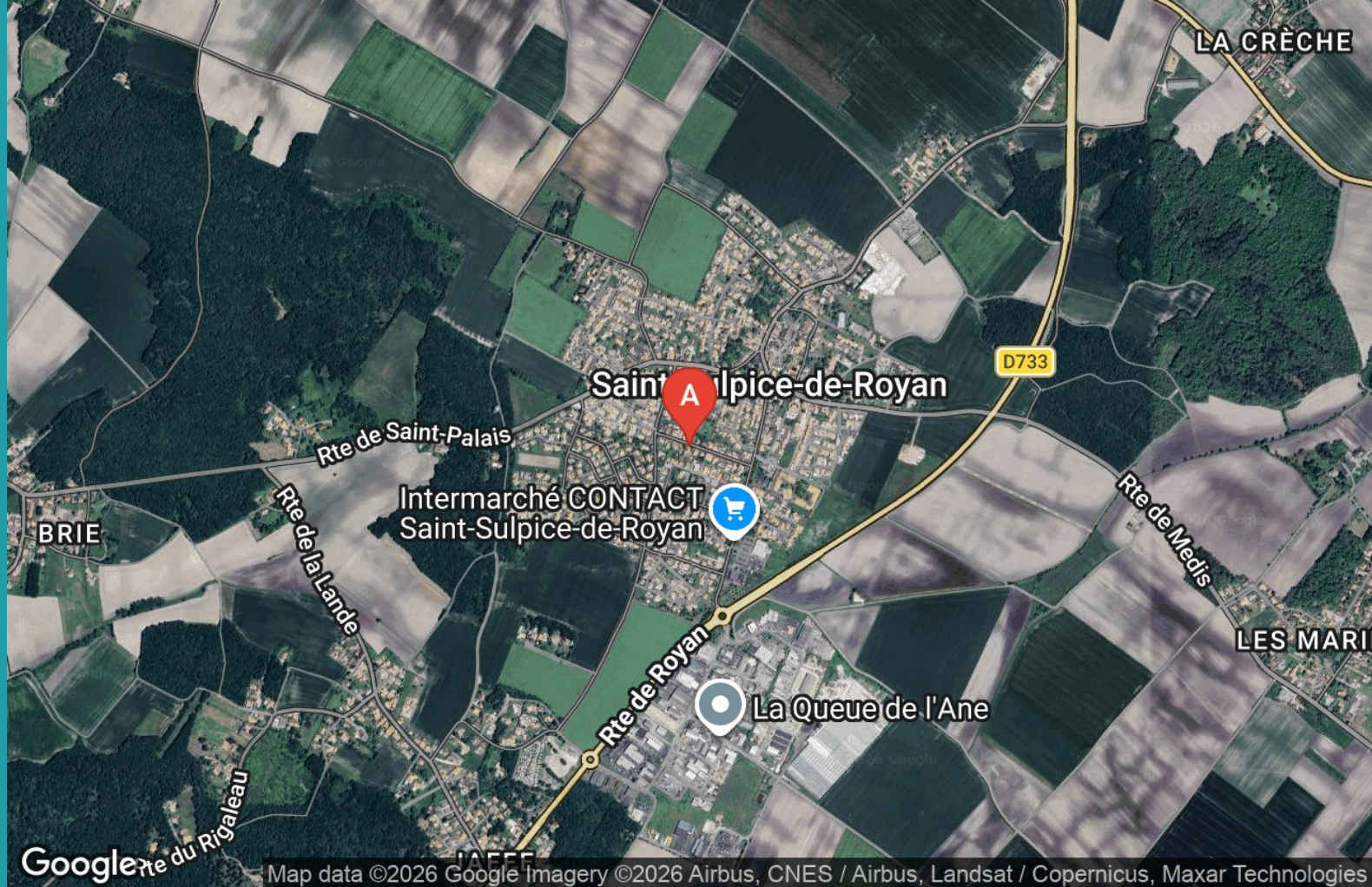
<https://location-gouriveau-royan.fr>



Nicole GOURIVEAU

+33 6 22 44 67 95
+33 5 46 23 01 97

A Appartement GOURIVEAU à St Sulpice de Royan : 17 avenue des Hirondelles 17200 ST SULPICE DE ROYAN





Appartement GOURIVEAU à St Sulpice de Royan



Appartement



6

personnes
(Maxi: 6 pers.)



3

chambres



80

m²

Découvrir les vidéos Royan Atlantique

A 6 km des plages, de Royan. Nicole et Michel vous accueillent dans cet appartement au 1^{er} étage d'une maison située dans un quartier calme.



Poussez le portail qui ouvre sur le jardin clos, fleuri, ombragé et agrémenté d'une terrasse et son salon de jardin, d'un barbecue et de transats qui vous invitent à la détente.

Des jeux sont à la disposition des jeunes enfants.

L'escalier vous mènera à l'appartement qui possède une distribution offrant confort et intimité à une famille jusqu'à 6 personnes.

Après un long voyage, n'hésitez pas à découvrir St Sulpice ! Vous trouverez à 5 minutes à pied notre joli village, sur la place principale un bar, une pizzeria, une boulangerie, un coiffeur, la poste, et pour la joie des petits et grands un air de jeux pour enfants et adultes, bienvenue dans l'espace FitPark. Un peu plus loin dans le même secteur médecins, pharmacie, infirmiers, kinésithérapeute.

Nous vous attendons avec plaisir !



Pièces et équipements

<i>Chambres</i>	Chambre(s): 3 Lit(s): 3	dont lit(s) 1 pers.: 0 dont lit(s) 2 pers.: 3
<i>Salle de bains / Salle d'eau</i>	Salle de bains avec baignoire Sèche cheveux Salle(s) de bains (avec baignoire): 1	Salle de bains privée
<i>WC</i>	WC indépendants	
<i>Cuisine</i>	Cuisine Combiné congélation Lave vaisselle	Four à micro ondes Réfrigérateur
<i>Autres pièces</i>	Balcon Terrasse	Séjour
<i>Media</i>	Télévision	Wifi
<i>Autres équipements</i>	Sèche linge privatif	Matériel de repassage
<i>Chauffage / AC</i>		
<i>Exterieur</i>	Barbecue Salon de jardin	Jardin Terrain clos
<i>Divers</i>		

Infos sur l'établissement



Communs

Dans maison
Habitation indépendante

Entrée indépendante
Mitoyen propriétaire



Activités



Réseaux

Accès Internet



Stationnement

Stationnement dans la rue à proximité de la maison.
Rue calme , n'ayant pas beaucoup de passage .



Services



Extérieurs

A savoir : conditions de la location

<i>Arrivée</i>	L'heure d'arrivée sera le samedi après-midi à partir de 15 heures.
<i>Départ</i>	L'heure de départ sera le samedi matin à 10 heures
<i>Langue(s) parlée(s)</i>	Français
<i>Annulation/Prépaiement/Dépot de garantie</i>	Un dépôt de garantie de 300 Euros vous sera demandés à l' arrivée ainsi que la taxe de séjour de 1,05 par nuitée et par adulte . Sont exemptés de la taxe de séjour les personnes mineurs .
<i>Moyens de paiement</i>	Chèques bancaires et postaux Espèces Virement bancaire
<i>Petit déjeuner</i>	Non compris
<i>Ménage</i>	Le ménage de la maison avant votre départ est à votre charge. N'oubliez pas de nettoyer le barbecue ainsi que le four. Le réfrigérateur doit être vidé de tous produits périssables . Pensez bien à sortir les poubelles avant de quitter les lieux.. Pour la collecte de tri , poubelle jaune déchets à recycler , poubelle verte déchets non recyclés.Une poubelle sera mise à votre disposition pour les verres .
<i>Draps et Linge de maison</i>	
<i>Enfants et lits d'appoints</i>	Lit bébé Chaise haute petite baignoire matelas a langer
<i>Animaux domestiques</i>	Les animaux ne sont pas admis. Possibilité d' acceptation d'un animal de petite race , autorisé par la propriétaire sur demande du vacancier;

Tarifs (au 28/05/26)

Appartement GOURIVEAU à St Sulpice de Royan

Tarifs en €:	Tarif 1 nuit en semaine (L, M, M, J, D)	Tarif 1 nuit en weekend (V ou S)	Tarif 2 nuits weekend (V+S)	Tarif 7 nuits semaine
du 04/04/2026 au 29/05/2026				500€
du 30/05/2026 au 03/07/2026				600€
du 04/07/2026 au 28/08/2026				700€
du 29/08/2026 au 25/09/2026				600€

Mes recommandations

À faire sur place

Découvrir la destination

OFFICE DE TOURISME COMMUNAUTAIRE ROYAN ATLANTIQUE
WWW.ROYANATLANTIQUE.FR



La Taverne

☎ 06 49 88 34 56

14 rue Roland Moreno Zone

Artisanale de la Queue de l'Âne

🌐 <https://www.pirateparc.com/restaurant>

1.1 km

📍 Saint-Sulpice-de-Royan



Plonger dans l'univers des flibustiers à La Taverne, au cœur du Pirate Parc. Ce restaurant familial invite à savourer une cuisine généreuse et maison face aux jeux des enfants. Une escale gourmande idéale pour partager un moment unique en famille !



Au Fil de l'Eau

☎ 05 46 22 76 53

1 route de la Seudre

4.7 km

📍 Mornac-sur-Seudre



Sur le port de Mornac-sur-Seudre, Au Fil de l'Eau propose des spécialités régionales à savourer en salle ou sur l'une des terrasses au bord de l'eau.



Les Basses Amarres

☎ 05 46 22 63 31

5 rue des Basses Amarres

🌐 <https://www.restaurant-mornac.com/>

4.8 km

📍 Mornac-sur-Seudre



On savoure une cuisine du marché moderne et inspirée, portée par le chef Franck Berthier, mettant à l'honneur les produits du terroir charentais dans un cadre naturel d'exception, face aux marais.



L'Avocette

☎ 05 46 02 15 30

100 boulevard de Lattre de Tassigny

🌐 <https://www.lavocette.com>

4.8 km

📍 Royan



Découvrir une cuisine traditionnelle, soignée et créative, préparée à partir de produits frais et de saison. Profiter d'un moment gourmand dans une salle élégante ou sur la terrasse.



La Cabane L'Éguille

☎ 05 46 22 83 07

Rive droite du Port

🌐 <https://restaurant-lacabane.fr>

5.3 km

📍 L'Éguille



Au bord de la Seudre, à L'Éguille, La Cabane propose une cuisine traditionnelle entre terre et mer. Fruits de mer, poissons frais et viandes composent une carte maison, inspirée du terroir et préparées avec qualité et savoir-faire.

Mes recommandations (suite)



Chez Christine et Jean-Luc

☎ 06 60 44 25 72

Rive gauche du Port

🌐 <http://chezchristineetjeanluc.eu/>

Le Petit Bouchon

☎ 05 46 22 08 82

8 Quai Amiral Meyer

🌐 <https://www.petit-bouchon-royan.com/>

L'Arrosoir

☎ 05 46 02 12 41

73 avenue de Pontailiac Plage de Nauzan

🌐 <https://www.restaurant-l-arrosoir.net/>

Le St Pal

☎ 0546219658

3 rue de l'Océan

5.4 km
📍 L'Eguille

🍴 6

On s'attable Chez Christine & Jean-Luc, cabane de pêcheurs, sur le port de l'Eguille. On savoure une cuisine maison, des produits frais et l'ambiance authentique d'un port ostréicole.

5.7 km
📍 Royan

🍴 7

Face au port de plaisance de Royan, Le Petit Bouchon propose une cuisine de saison portée par Antoine Pieuchot et son équipe. Dans un esprit sixties, on savoure des produits simples sublimes par une créativité conviviale.

6.1 km
📍 Saint-Palais-sur-Mer

🍴 8

Plage de Nauzan, L'Arrosoir propose une cuisine bistronomique élégante, inspirée des produits de saison et des producteurs locaux. Une table chic et décontractée, idéale pour savourer l'océan autour de belles assiettes et d'accords mets-vins soignés.

6.5 km
📍 Saint-Palais-sur-Mer

🍴 9

Le St-Pal à Saint-Palais-sur-Mer est un restaurant chaleureux et convivial, offrant une cuisine raffinée et de saison, mettant en valeur les produits frais & locaux.



Mes recommandations (suite)

À faire sur place

Découvrir la destination

OFFICE DE TOURISME COMMUNAUTAIRE ROYAN ATLANTIQUE
WWW.ROYANATLANTIQUE.FR



Le Flandre

☎ 05 46 23 36 16

Avenue de la Palmyre

🌐 <http://www.leflandre.com/>

9.4 km

📍 Saint-Palais-sur-Mer



Restaurant situé au milieu d'une forêt de pins, à 300 mètres de la plage de la Grande Côte. Une cuisine traditionnelle réalisée par un Maître restaurateur vous sera servie dans une salle en bois décorée comme l'intérieur d'un bateau.



La Grève

☎ 07 84 98 01 49

Boulevard Roger Letélié La Grève

14.8 km

📍 La Tremblade



À La Tremblade, La Grève est un restaurant de fruits de mer et bar à huîtres installé au cœur des claires. Huîtres de production, moules et gambas se dégustent en terrasse, face aux marais, pour une pause gourmande au grand air.



Le Cayenne

☎ 05 46 85 01 06

La Cayenne Chenal de la Cayenne

16.2 km

📍 Marennes-Hiers-Brouage



Le restaurant Le Cayenne est situé sur le port ostréicole de Marennes. Venez déguster les plats de poissons et des fruits de mer sur la terrasse qui surplombe les claires !



Le Promontoire

☎ 06 32 33 23 05

Rue de l'Ancien Château

🌐 <https://www.lepromontoire.fr/>

17.1 km

📍 Talmont-sur-Gironde



À Talmont-sur-Gironde, Le Promontoire propose une cuisine maison entre terre et mer, à savourer en salle, en terrasse ou sur le rooftop avec vue sur l'estuaire.



L'Âne Culotte

☎ 05 46 90 41 58

Rue de l'Ancien Château

🌐 <http://www.laneculotte.fr>

17.1 km

📍 Talmont-sur-Gironde



Dès l'entrée de Talmont-sur-Gironde, L'Âne Culotte invite à une pause gourmande à l'abri de ses murs de pierre, dans un cadre qui reflète tout le charme du village.



Les Délices de l'Estuaire

☎ 05 46 96 31 44
Rue du Port

17.1 km
📍 Talmont-sur-Gironde



Le concept de ce restaurant est de travailler avec des producteurs locaux et régionaux, des légumes Bio de saison, des produits frais, toutes les recettes sont confectionnées sur place.



La Brise

☎ 06 09 17 13 82
Rue de la Porte de la Ville
📄 <https://la-brise-restaurant-talmont.fr/>

17.2 km
📍 Talmont-sur-Gironde



À l'entrée du village de Talmont, face à l'estuaire de la Gironde, on s'attable au restaurant La Brise. On savoure une cuisine de saison, élaborée à partir de produits locaux.



L'Auberge des Monards

☎ 05 46 90 44 44
16 Quai des Monards sur le port
📄 <https://www.aubergedesmonards.fr/>

21.0 km
📍 Barzan



Profiter d'un cadre rustique au bord du chenal Les Monards, à Barzan, à 20 km de Royan. Déguster poissons, fruits de mer et grillades dans une ambiance chaleureuse, idéale pour tous les moments à partager.



Coolongalook Parc Aventure

☎ 09 83 48 61 94
9 allée des Chevreuilles
📄 <https://www.coolongalook-parc-aventure.fr/>

1.9 km
📍 Royan



Votre Aventure prend vie ici ! Le plus grand parc de loisirs du Pays Royannais vous accueille pour des aventures épiques ! Faites le plein de sensations sur nos parcours aventure en ligne de vie continue, les Filets de l'Aventure ou le Lasertag en forêt !



Sentier Détours N°3 - Mornac-sur-Seudre

☎ 05 46 08 21 00
Rue basse du Chenal (départ)
Parking à Plordonnier
📄 <https://royanatlantique.loopi-velo.fr/pa>
3.8 km
📍 Mornac-sur-Seudre



Ce Sentier Détours permet de découvrir le Parcours de Plordonnier à travers la commune de Mornac.



Circuit VTT N°5 - Breuillet

05 46 08 21 00

Route de l'Église (départ)

<https://royanatlantique.loopi-velo.fr/parco>

3.8 km
Breuillet

3

Au départ du terrain de sport de Breuillet, ce parcours plat et roulant est accessible à tout public.



Sentier Détours N°1 - Breuillet

05 46 08 21 00


Place Jean-Noël Lipokwski (départ)

<https://royanatlantique.loopi-velo.fr/parco>

3.9 km
Breuillet

4

Ce Sentier Détours vous invite à découvrir le cœur de ville de Breuillet, ses villages périphériques et ses principaux lieux-dits via le parcours "La Rainette".



Sentier Détours N°2 - Breuillet

05 46 08 21 00

Rue du Centre (départ)

<https://royanatlantique.loopi-velo.fr/parco>

3.9 km
Breuillet

5

Ce Sentier Détours vous emmène dans les champs et les bois de la commune de Breuillet via le parcours "Le Grand Chêne".



Parcours d'orientation vert - Le Lac de Vaux

05 46 08 21 00

Le Lac (départ)

<https://club-co17.com/eso/>

4.6 km
Vaux-sur-Mer

6

La course d'orientation est un sport de pleine nature qui se pratique avec une carte et qui se déroule le plus souvent en forêt mais aussi en ville. Sur tout le circuit des balises en bois numérotées vous guideront pendant votre course.



Sentier Détours N°1 - Mornac-sur-Seudre

05 46 08 21 00

Port de Mornac-sur-Seudre (départ)

<https://royanatlantique.loopi-velo.fr/parco>

4.7 km
Mornac-sur-Seudre

7

Ce Sentier Détours permet de découvrir le Parcours ouest du Chenal de Tégér à travers la commune de Mornac.



Sentier Détours N°1 - L'Éguille

☎ 05 46 08 21 00
Rue du Port (départ)

📄 <https://royanatlantique.loopi-velo.fr/pa>

5.2 km
📍 L'Éguille



Le Sentier Détours de L'Éguille permet de découvrir le patrimoine bâti et naturel de la commune par ses petits chemins de traverse.



Itinéraire VTC N°2 - De la Seudre à la Vélodyssée ®

☎ 05 46 08 21 00
Route de Coulonges (départ)

5.2 km
📍 Mornac-sur-Seudre



Quittez la Seudre, royaume de terre et d'eau, pour rejoindre les longues plages dunaires de la Grande Côte.



Les Régates de Royan

☎ 05 46 05 44 13
Promenade Pierre Dugua de Mons
📄 <http://www.regatesderoyan.com/>

5.5 km
📍 Royan



On largue les amarres avec les Régates de Royan, club labellisé École Française de Voile. Toute l'année, on profite d'un large choix d'activités, du catamaran au wingfoil, pour s'initier ou se perfectionner au cœur de la baie, face au phare de Cordouan.



Circuit VTT N°13 - Médis

☎ 05 46 08 21 00
Rue des Sports (départ) Salle
Multisports

📄 <https://royanatlantique.loopi-velo.fr/pa>

5.6 km
📍 Médis



Ce parcours vert peut être pratiqué en famille. Sans difficulté particulière vous sillonnerez à travers la campagne médisaise, de nombreux hameaux mais aussi quelques sous bois.



GR4 - de Royan à Ronces- les-Bains

☎ 05 46 08 21 00
Port de Royan (départ)

5.6 km
📍 Royan



Cet itinéraire est une partie de la grande randonnée de l'Atlantique à la Méditerranée.



Téleski Nautique de Saujon

☎ 05 46 39 17 31

Voie des Tourterelles

🌐 <https://www.teleskisaujon.fr/>

5.9 km
📍 Saujon



On fait le plein de sensations à la base de loisirs de Saujon ! Entre téleski nautique et parcours gonflables sur l'eau, on profite d'activités aquatiques de plein air en famille. Un cadre naturel et verdoyant pour s'amuser et glisser en toute liberté.




Le Chemin de Saint-Jacques de Compostelle

☎ 05 46 08 21 00

Allée du Lougre (départ)

Embarcadère - Voie d'accès au Ferry

Transgironde

5.9 km
📍 Royan 

Les chemins de Saint-Jacques de Compostelle rassemblent les itinéraires empruntés par les pèlerins en route vers Compostelle. Ils se sont forgés au cours de l'histoire, à travers les mythes et réalités.



Parcours d'orientation bleu - Le Lac de la Lande

☎ 05 46 08 21 00

Lac de la Lande (départ)

🌐 <https://club-co17.com/eso/>

6.1 km
📍 Saujon



La course d'orientation est un sport de pleine nature qui se pratique avec une carte et qui se déroule le plus souvent en forêt mais aussi en ville. Sur tout le circuit des balises en bois numérotées vous guiderons pendant votre course.



Découverte de l'Estuaire de la Gironde à la voile

Plage de Nauzan (hors saison : Port de La Palmyre)

6.2 km
📍 Saint-Palais-sur-Mer



À la découverte de l'Estuaire de la Gironde : conches, comiches et carrelets.



Itinéraire VTC N°8 - De Saujon à la Boucle de L'Éguille

☎ 05 46 08 21 00

Route des Écluses (départ)

6.2 km
📍 Saujon



À partir de la Route des Écluses à Saujon, cette balade sur des chemins plats, autour de la Seudre, vous dévoilera de magnifiques paysages aux bonnes odeurs iodées où vous entendrez le chant des oiseaux dans les marais.



Parcours d'orientation bleu - Le Lac de Saint-Palais

☎ 05 46 08 21 00

Le Lac (départ)

📄 <https://club-co17.com/eso/>

6.5 km

📍 Saint-Palais-sur-Mer



La course d'orientation est un sport de pleine nature qui se pratique avec une carte et qui se déroule le plus souvent en forêt mais aussi en ville. Sur tout le circuit des balises en bois numérotées vous guideront pendant votre course.



Itinéraire VTC N°11 - De Chaillevette aux Mathes

☎ 05 46 08 21 00

Rue des Mouillères (départ)

7.5 km

📍 Chaillevette



Ce parcours facile au cœur de la Presqu'île d'Arvert permet de circuler entre Chaillevette et Les Mathes et de relier les Chemins de la Seudre à la Vélodyssée au niveau du port de La Palmyre en 16 km.



Saint-Georges Voiles

☎ 05 46 05 65 14

1 boulevard du Général Frénel

📄 <https://www.stgeorgesvoiles.fr/>

7.8 km

📍 Saint-Georges-de-Didonne



On s'immerge dans l'univers nautique avec Saint-Georges Voiles, base agréée située sur la magnifique conche de Saint-Georges-de-Didonne. De la voile au char à voile en passant par le kayak, on profite d'un encadrement de qualité sur un site d'exception.



Centre Équestre de Royan - Maine Gaudin

☎ 05 46 23 11 44

5 avenue de La Palmyre


📄 <https://www.centre-equestre-royan.ne>

8.8 km

📍 Saint-Palais-sur-Mer



Centre Équestre de Royan - Maine Gaudin (Royan Horse Club).



Le Petit Trot Cormillon

☎ 06 77 46 95 61

27 rue de Chantegrenouille

📄 <https://lepetittrot.com/>

10.1 km

📍 Corne-Écluse



Le Petit Trot Cormillon, lieu familial et convivial, vous accueille entre vignes et bords de Seudre, pour faire découvrir à vos enfants, ados, ou à vous-même l'équitation de loisir à poney ou à cheval et l'espace naturel environnant.

Mes recommandations (suite)

À faire sur place

Découvrir la destination

OFFICE DE TOURISME COMMUNAUTAIRE ROYAN ATLANTIQUE
WWW.ROYANATLANTIQUE.FR



Promenade "Entre plages et forêt"

☎ 0546237777

10.2 km
📍 Saint-Georges-de-Didonne



Partez à la découverte du site de Suzac, un espace naturel protégé entre estuaire et océan !



Association des courses Royan Atlantique - Hippodrome La Palmyre

☎ 05 46 22 46 17

Allée des Gannes Hippodrome La Palmyre

12.7 km
📍 <https://www.hippodromeroyan.fr>
📍 Les Mathes



Dans un cadre exceptionnel au cœur de la forêt domaniale de la Coubre, l'Association des Courses Royan Atlantique organise sur son hippodrome 13 réunions hippiques dans l'année, dont le prestigieux Trophée Vert avec les meilleurs drivers français.



PR N°25 - Saint-Romain-de-Benet


☎ 05 46 08 21 00

Rue des Écoliers (départ) Parking au sud de l'église

📍 <https://royanatlantique.loopi-velo.fr/pa>
13.0 km
📍 Saint-Romain-de-Benet



Cette balade au départ de l'église de Saint-Romain-de-Benet vous emmène vers la tour de Pirelonge au milieu des vignes qui était entourée à l'origine d'une enceinte.



Sentier Détours N°2 - Meschers-sur-Gironde

☎ 05 46 08 21 00

Rue Paul Massy (départ) En face de l'Office de Tourisme

📍 <https://royanatlantique.loopi-velo.fr/pa>
13.2 km
📍 Meschers-sur-Gironde



Le Sentier Détours de Meschers-sur-Gironde, située au sud de Royan à l'embouchure du plus vaste estuaire d'Europe, va vous surprendre par la diversité de ses paysages et de ses ambiances.



Balade n°5 - Entre Meschers et Cozes - GRAVEL et VTC

☎ 05 46 08 21 00

Impasse des Carrelets (départ) Port de Meschers-sur-Gironde

13.8 km
📍 <https://royanatlantique.loopi-velo.fr/pa>
📍 Meschers-sur-Gironde



Ce parcours est sinueux avec quelques belles côtes : pourquoi ne pas profiter de votre vélo électrique ?

Mes recommandations (suite)

À faire sur place

Découvrir la destination

OFFICE DE TOURISME COMMUNAUTAIRE ROYAN ATLANTIQUE
WWW.ROYANATLANTIQUE.FR



Sentier Détours N°1 - Meschers-sur-Gironde

☎ 05 46 08 21 00

Avenue du Port (départ)


📄 <https://royanatlantique.loopi-velo.fr/pa>

14.0 km

📍 Meschers-sur-Gironde



Le Sentier Détours de Meschers-sur-Gironde, située au sud de Royan à l'embouchure du plus vaste estuaire d'Europe, va vous surprendre par la diversité de ses paysages et de ses ambiances.



Itinéraire VTC N°10 - De La Tremblade à La Palmyre

☎ 05 46 08 21 00

Rue du Petit Pont (départ)

14.2 km

📍 La Tremblade



Ce parcours au profil très doux vous permet de cheminer peu après La Tremblade en lisière de la forêt domaniale de la Coubre et d'y pénétrer progressivement.



Balade n°8 - Le Tour Royan Atlantique par Marennes - GRAVEL et VTC

☎ 05 46 08 21 00

23 Route de la Baie (départ)

15.1 km

📍 Arcès



Cette randonnée de 3 nuits vous emmènera dans de sublimes décors.



Boucle équestre N°2 - Forêt de la Coubre

☎ 05 46 08 21 00

Tranchée de Vermont (départ)

Parking équestre de la ligne forestière

N°21 ou N°42

16.0 km

📍 La Tremblade



Les chemins empruntés par cette boucle centre sont dédiés aux cavaliers et permettent de pratiquer en toute sécurité la randonnée à cheval dans le cadre flamboyant et remarquable de forêts la Forêt de la Coubre.



PR N°2 - Talmont-sur-Gironde

☎ 05 46 08 21 00

Rue de la Porte de la Ville (départ) À proximité du Parking de Talmont

17.1 km

📍 Talmont-sur-Gironde



Au départ de Talmont, la balade vous emmène vers le logis de La Fond qui a été transformé en château par l'adjonction d'un pavillon et de dépendances dont un pigeonnier carré.



PR N°20 - Talmont-sur-Gironde

☎ 05 46 08 21 00

Avenue de l'Estuaire (départ) À proximité du Parking de Talmont

📄 <https://royanatlantique.loopi-velo.fr/pa>
17.1 km

📍 Talmont-sur-Gironde



Au départ de Talmont, la balade vous emmène vers le logis de La Fond qui a été transformé en château par l'adjonction d'un pavillon et de dépendances dont un pigeonnier carré.



Itinéraire VTC N°1 - La Vélodyssée ®

☎ 05 46 08 21 00

Pointe du Mus de Loup (départ)

17.3 km

📍 La Tremblade



Depuis le 30 juin 2012, vous pouvez parcourir la plus longue véloroute de France (1256 km) qui traverse 3 régions, 10 départements et notre territoire Royan Atlantique : La Vélodyssée ®.



Sentier des Carreaux - Forêt de la Coubre

☎ 05 46 08 21 00

Avenue de l'Océan (départ)

📄 <https://royanatlantique.loopi-velo.fr/pa>

17.8 km

📍 La Tremblade



Le massif forestier de la Coubre couvre aujourd'hui près de 8 000 ha. Son rôle essentiel est avant tout de contenir l'invasion et les mouvements des sables dans la presqu'île d'Arvert. C'est la plus grande forêt domaniale de Charente-Maritime.



Sentier de liaison : du sentier des 4 Fontaines à celui de la Loge

☎ 05 46 08 21 00

Parallèle à la tranchée des Brisquettes (départ)

18.0 km

📍 La Tremblade



Le massif forestier de la Coubre couvre aujourd'hui près de 8 000 ha. Son rôle essentiel est avant tout de contenir l'invasion et les mouvements des sables dans la presqu'île d'Arvert. C'est la plus grande forêt domaniale de Charente-Maritime.



Circuit pédestre : A la découverte des ports de Marennes

Au bout du jardin public - Marennes Marennes

18.3 km

📍 Marennes-Hiers-Brouage



Circuit pédestre, à la découverte des ports de Marennes.



Sentier des 4 Fontaines - Forêt de la Coubre

☎ 05 46 08 21 00

Route forestière du Phare de la Coubre (départ)

📄 <https://royanatlantique.loopi-velo.fr/pa>
18.8 km

📍 La Tremblade



Le massif forestier de la Coubre couvre aujourd'hui près de 8 000 ha. Son rôle essentiel est avant tout de contenir l'invasion et les mouvements des sables dans la presqu'île d'Arvert. C'est la plus grande forêt domaniale de Charente-Maritime.



GR® 360 - Le Tour de Saintonge

Route de la Grande Borne

19.8 km

📍 Cozes



Lesentier de Grande Randonnée 360®, décomposé en 9 étapes, permet de découvrir la Charente-Maritime sur 475 km.



Parc Aventure La Gataudière

☎ 05 46 85 01 07

Chateau de La Gataudière 19 Rue de la Gataudière

📄 <https://www.gataudiere.com>
19.8 km

📍 Marennes-Hiers-Brouage



Venez vous amuser en famille ou entre amis au Parc Aventure La Gataudière. Accrobranche, Paintball, Gellyball, Karting à pédales, Bubble foot, extrême catapulte, course d'orientation, lancer de hache/couteau, discgolf



Circuit pédestre: Plongée dans le monde maritime de Bourcefranc-Le Chapus

22.3 km

📍 Bourcefranc-le-Chapus



Circuit pédestre : plongée dans le monde maritime, entre cabanes ostréicoles et ancien village de pêcheurs à Bourcefranc-Le Chapus.



PR N°4 - Chenac-Saint-Seurin-d'Uzet

☎ 05 46 08 21 00

Rue du Clocher (départ)

📄 <https://royanatlantique.loopi-velo.fr/pa>

22.4 km

📍 Chenac-Saint-Seurin-d'Uzet



Au départ de la balade à l'église de Chenac, beau point de vue sur l'estuaire et le petit port de Saint-Seuret-d'Uzet.

Mes recommandations (suite)

À faire sur place

Découvrir la destination

OFFICE DE TOURISME COMMUNAUTAIRE ROYAN ATLANTIQUE
WWW.ROYANATLANTIQUE.FR




Parcours n°1 - Circuit des abbayes

Parking du pigeonnier de Montierneuf
<https://tinyurl.com/mw5bwdke>

23.4 km
📍 Saint-Agnant



Sur la rive gauche de la Charente, la traversée du marais vous offrira des perspectives inattendues sur les façades fluviales de Rochefort et de Tonnay-Charente.



Parcours pédestre : Circuit des fontaines

☎ 05 46 82 64 64
Pigeonnier de Montierneuf

23.4 km
📍 Saint-Agnant



Appelée Montagnan à la Révolution, la commune présente un magnifique pigeonnier classé au titre des Monuments Historiques. Il s'agit en fait d'un prieuré, le "moustiameuf" fondé vers 1072.



Randonnée pédestre Nieul-lès-Saintes / Soullignottes

☎ 05 46 95 35 83
<https://www.coeurdesaintonge.fr/>

23.8 km
📍 Nieul-lès-Saintes



Randonnée sur les communes de Nieul-lès-Saintes et Soullignottes en Charente-Maritime (17).



Chemin d'Oléron - Itinéraire complet

☎ 05 46 85 65 23
Viaduc de l'île d'Oléron
<https://carto.marenes-oleron.com/ge>

25.8 km
📍 Le Château-d'Oléron



L'itinéraire du chemin d'Oléron vous permettra de faire le tour de l'île complet en itinérance. Nous vous conseillons de partir des villages du Château d'Oléron ou de Boyardville et de prendre au moins cinq jours pour parcourir l'intégralité du tracé.



Le sentier du littoral au Château d'Oléron

Avenue du Port

27.4 km
📍 Le Château-d'Oléron



Le sentier du littoral longe la mer, entre le port du Château et le village d'Ors. Arrêtez-vous et admirez l'estran à marée basse ou le doux clapotis de la mer à marée haute. Des couleurs changeantes, un moment de détente, chacun y trouvera son bonheur !

Mes recommandations (suite)

À faire sur place

Découvrir la destination

OFFICE DE TOURISME COMMUNAUTAIRE ROYAN ATLANTIQUE
WWW.ROYANATLANTIQUE.FR



Sentier Détours N°1 - Mortagne-sur-Gironde

☎ 05 46 08 21 00

Place Bel Air (départ)

🌐 <https://royanatlantique.loopi-velo.fr/pa>

27.5 km

📍 Mortagne-sur-Gironde



Ce Sentier Détours permet de découvrir la ville ancienne de Mortagne-sur-Gironde, campée sur les falaises qui s'organise autour de l'Église Saint Étienne et du bourg avec ses commerces.



Randonnée pédestre Port-d'Envaux

☎ 05 46 95 35 83

🌐 <https://www.coeurdesaintonge.fr/>

32.0 km

📍 Port-d'Envaux



Randonnée sur la commune de Port-d'Envaux en Charente-Maritime (17).



Port de plaisance de Port Maubert

☎ 05 46 49 32 89

Port Maubert

33.5 km

📍 Saint-Fort-sur-Gironde



Port Maubert est un petit port de l'Estuaire où bateaux de pêche aux larges filets et petits voiliers se côtoient dans un festival de couleurs.



Circuit des Carrières - PR 31 - Saint-Savinien-sur-Charente

☎ 05 46 90 20 03

Plaine de jeux (Ile de la Grenouillette)

34.4 km

📍 Saint-Savinien-sur-Charente



Les carrières exploitées jusqu'au début du XXe siècle furent ensuite utilisées pour la culture des champignons.



Circuit les Trois Châteaux - PR 28 - Taillebourg / Annepont

☎ 05 46 91 71 20

Chaumes des champs

🌐 <https://valsdesaintonge.loopi-velo.fr/p>

34.5 km

📍 Taillebourg



Une balade autour de trois châteaux : Taillebourg, la Forêt et le Péré. Le premier, dominant la Charente, a réuni jusqu'à 37 paroisses. Maintes fois pris et repris durant la guerre de cent ans il fut démolé au XVe siècle.

Mes recommandations (suite)

À faire sur place

Découvrir la destination

OFFICE DE TOURISME COMMUNAUTAIRE ROYAN ATLANTIQUE
WWW.ROYANATLANTIQUE.FR



Circuit pédestre N°3b - "Beaulon"

☎ 05 17 24 03 47
Mairie

35.7 km
📍 Saint-Dizant-du-Gua



Balade à la découverte des Fontaines bleues du château de Beaulon (moyennant un prix d'entrée, les fontaines bleues se trouvent dans le parc du Château de Beaulon).



Circuit VTT N°16 - "La Balade des Saints"

☎ 05 17 24 03 47
Place de la Mairie

35.7 km
📍 Saint-Dizant-du-Gua



Exposé, le parcours offre de belles vues mais peu d'abris. Selon la saison et la nature du chemin, il peut présenter des passages difficiles bien qu'ils soit assez court lorsque la terre colle aux roues ou lorsque le soleil domine.



Point de vue - La Pointe de L'Éguille

☎ 05 46 08 21 00
Le Chenal du Liman

🌐 <https://www.royanatlantique.fr/5-point>

4.8 km
📍 L'Éguille



Depuis la Pointe de L'Éguille, on profite d'un magnifique point de vue panoramique sur les claires du bassin ostréicole et sur les petits villages qui le bordent.



Point de vue - Le Breuil

☎ 05 46 08 21 00
Chemin de la Seudre

🌐 <https://www.royanatlantique.fr/5-point>

5.0 km
📍 Saujon



Depuis Le Breuil, profitez d'un point de vue sur l'estuaire de la Seudre et ses carrelets.



Marais de Pontailac

☎ 05 46 31 7 000

🌐 <https://la.charente-maritime.fr/>

5.1 km
📍 Royan



Le Marais de Pontailac est une zone humide littorale périurbaine, alimentée par un petit cours d'eau. Il dispose d'une superficie de 132 hectares, est situé en limite des communes de Royan et Vaux-sur-mer, avec un bassin versant de 580 ha.

Mes recommandations (suite)

À faire sur place

Découvrir la destination

OFFICE DE TOURISME COMMUNAUTAIRE ROYAN ATLANTIQUE
WWW.ROYANATLANTIQUE.FR



Point de vue - Le Port de Mornac-sur-Seudre

☎ 05 46 08 21 00

Les Chemins de la Seudre

🌐 <https://www.royanatlantique.fr/5-points>

5.2 km

📍 Mornac-sur-Seudre



Depuis le Port de Mornac-sur-Seudre, profitez d'une vue sur le chenal de l'Estuaire de la Seudre et les cabanes ostréicoles.



Le Sentier des Douaniers

☎ 05 46 23 53 00

La Corniche

🌐 <https://www.stpalaisurmer.fr/mes-loisirs>

6.1 km

📍 Vaux-sur-Mer



De la corniche nord de Pontailiac à la plage de Nauzan, la ville de Vaux-sur-Mer est bordée par un chemin littoral de 3,5 km, appelé le Sentier des Douaniers.



Le Sentier des Douaniers

☎ 05 46 23 22 58

Chemin de la Corniche

🌐 <https://www.stpalaisurmer.fr/mes-loisirs>

6.9 km

📍 Saint-Palais-sur-Mer



Parcourant naturellement la côte, ce chemin piétonnier relie les plages entre elles, de Nauzan au Centre Ville, du Bureau des Douanes au Platin et jusqu'à la Grande Côte.



Point de vue - Le Pont du Diable

☎ 05 46 08 21 00

La Corniche des Pierrières

🌐 <https://www.royanatlantique.fr/5-points>

7.3 km

📍 Saint-Palais-sur-Mer



Depuis la plage du Platin, profitez d'un point de vue sur le rocher légendaire "le Pont du Diable" qui vous conduit sur les Pierrières, masse de rochers surmontée de carrelots, et le Phare de Terre Nègre sur votre droite.



Marais de Saint-Augustin

☎ 05 46 31 7 000

🌐 <https://la.charente-maritime.fr/>

7.8 km

📍 Saint-Augustin



Le marais de Saint-Augustin constitue le plus vaste ensemble de marais de la presqu'île d'Arvert. Situé entre l'estuaire de la Seudre et la forêt de la Coubre et l'estuaire de la Gironde

Mes recommandations (suite)

À faire sur place

Découvrir la destination

OFFICE DE TOURISME COMMUNAUTAIRE ROYAN ATLANTIQUE
WWW.ROYANATLANTIQUE.FR



Point de vue - Le Puits de l'Auture

☎ 05 46 08 21 00

Avenue de la Grande Côte


📄 <https://www.royanatlantique.fr/5-points>

7.9 km

📍 Saint-Palais-sur-Mer



Après la plage du Concié et ses carrelets, profitez d'un point de vue sur la côte rocheuse et ce fameux trou creusé dans la roche, le Puits de l'Auture, où les vagues s'engouffrent.



Point de vue - La Grande Côte

☎ 05 46 08 21 00

Avenue de la Grande Côte

📄 <https://www.royanatlantique.fr/5-points>

8.7 km

📍 Saint-Palais-sur-Mer



Depuis le parking de la Grande Côte, profitez d'un point de vue sur la longue plage de la Grande Côte, ses blockhaus et au large sur le Phare de Cordouan.



Point de vue - Beauregard

☎ 05 46 08 21 00

Les Chemins de la Seudre

📄 <https://www.royanatlantique.fr/5-points>

9.2 km

📍 Chaillevette



Depuis Beauregard, profitez d'une vue panoramique sur l'Estuaire de la Seudre, le clocher de Marennes et, par temps dégagé, sur l'Abbaye de Sablonceaux au loin.



Point de vue - La Pointe de Meschers

☎ 05 46 08 21 00

Boulevard de la Falaise

📄 <https://www.royanatlantique.fr/5-points>

14.2 km

📍 Meschers-sur-Gironde



Près du port, profitez d'une vue sur Talmont-sur-Gironde et son église romane.



Point de vue - La Grève

☎ 05 46 08 21 00

Boulevard Roger Letelier

📄 <https://www.royanatlantique.fr/5-points>

15.0 km

📍 La Tremblade



Depuis le port de la Grève, profitez de vues sur l'estuaire de la Seudre, le port de La Cayenne et le clocher de Marennes en face, les ponts de la Seudre et de l'Île d'Oléron et sur l'activité ostréicole et les cabanes colorées le long du chenal.

Mes recommandations (suite)

À faire sur place

Découvrir la destination

OFFICE DE TOURISME COMMUNAUTAIRE ROYAN ATLANTIQUE
WWW.ROYANATLANTIQUE.FR



Point de vue - L'Anse de la Baie

☎ 05 46 08 21 00

Plage de la Bouverie

📄 <https://www.royanatlantique.fr/5-points>

16.4 km

📍 La Tremblade



Depuis la pointe du Rhin, profitez d'une vue 360° avec d'un côté l'océan Atlantique, le phare de la Coubre, de l'autre, la Baie de Bonne Anse et le port de La Palmyre et, au large, le Phare de Cordouan, la plage de la Grande Côte à Saint-Palais-sur-Mer.



Chenal de la Cayenne

Chenal de La Cayenne Rue des Martyrs

📄 <http://www.marenneshiersbrouage.fr>

16.9 km

📍 Marenneshiers-Brouage



Le chenal de La Cayenne a la particularité de s'étirer sur une longueur de quatre kilomètres ce qui en fait le plus long des chenaux du bassin de Marenneshiers-Oléron. Le temps d'une balade à pied ou à vélo, venez découvrir un paysage unique.



Point de vue - La Falaise du Caillaud

☎ 05 46 08 21 00

Rue Barrette

📄 <https://www.royanatlantique.fr/5-points>

17.6 km

📍 Talmont-sur-Gironde



Entre coteaux et Estuaire de la Gironde, profitez d'un point de vue sur Talmont-sur-Gironde et son église romane.



Point de vue - La Conche du Pilou

☎ 05 46 08 21 00

Route du Pilou

📄 <https://www.royanatlantique.fr/5-points>

19.7 km

📍 Barzan



Point de vue sur l'Estuaire de la Gironde et ses falaises.



Marais de Brouage

20.0 km

📍 Marenneshiers-Brouage





Point de vue - Le Port des Monards

☎ 05 46 08 21 00

Le Quai des Monards

📄 <https://www.royanatlantique.fr/5-points>

21.2 km

📍 Chenac-Saint-Seurin-d'Uzet



Entre Chenac-Saint-Seurin-d'Uzet et Barzan, le Port des Monards est un petit port de pêche et de plaisance débouchant sur l'Estuaire de la Gironde.



Marais de Brouage


2 Rue de l'Hospital

22.5 km

📍 Marennes-Hiers-Brouage



Le marais de Brouage, labellisé Natura 2000, constitue l'une des plus riches et emblématiques zones humides du territoire français. Sa biodiversité y est exceptionnelle. Sans hésiter, partez à la découverte de ce marais à pied ou à vélo.



Point de vue - Le Port de Saint-Seurin-d'Uzet

☎ 05 46 08 21 00

La Mairie

📄 <https://www.royanatlantique.fr/5-points>

23.3 km

📍 Chenac-Saint-Seurin-d'Uzet



Le Port de Saint-Seurin-d'Uzet c'est un petit port de pêche, qui fut un centre actif pour la pêche à l'esturgeon et l'élaboration du caviar.



Point de vue - Le Promontoire

☎ 05 46 08 21 00

Le chenal de Mortagne-sur-Gironde

📄 <https://www.royanatlantique.fr/5-points>

27.2 km

📍 Mortagne-sur-Gironde



Tout au bout du chemin longeant le canal au milieu des marais, profitez d'une vue sur l'immensité de l'Estuaire de la Gironde depuis le promontoire.



Point de vue - Le Port de Mortagne-sur-Gironde

☎ 05 46 08 21 00

Le Port

📄 <https://www.royanatlantique.fr/5-points>

27.4 km

📍 Mortagne-sur-Gironde



Laissez-vous agréablement séduire par une ambiance indéfinissable due à l'exceptionnelle luminosité et au charme apporté par les voiliers et les maisons en pierres locales qui ceignent le bassin. Musée de la carte postale et Ermitage Saint-Martial.

Mes recommandations (suite)

À faire sur place

Découvrir la destination

OFFICE DE TOURISME COMMUNAUTAIRE ROYAN ATLANTIQUE
WWW.ROYANATLANTIQUE.FR



La Pierre de Crazannes

☎ 0546914892

La Pierre de Crazannes


🌐 <http://www.pierre-de-crazannes.fr>

30.4 km
📍 Crazannes



Z

Implantées sur un site de 13 ha, les anciennes carrières de Crazannes offrent un paysage surprenant composé d'abrupts de pierre et de gorges étroites envahis par une végétation luxuriante où se mêlent lierre, fougères scolopendres et clématites sauvages.



Le Marais aux Oiseaux

☎ 05 46 75 37 54

Les Grissotières

🌐 <https://www.marais-aux-oiseaux.fr/>

35.0 km
📍 Dolus-d'Oléron



Le Marais aux Oiseaux est une propriété du département de la Charente-Maritime située au cœur de l'île d'Oléron, au sein de quelque 130 ha de bois de feuillus et d'anciens marais salants préemptés au titre des Espaces Naturels Sensibles.



Le Jardin Médiéval - Invitation au voyage dans le temps

☎ 06 29 30 62 19

21 route de Saint-Palais

0.2 km
📍 Saint-Sulpice-de-Royan



1

Ce jardin (800 m²) type médiéval a été créé en 2006 par les bénévoles de l'association "Aux Portes de l'Océan" sur un terrain gracieusement mis à disposition par l'évêché de La Rochelle.



Temple Protestant de Saint-Sulpice-de-Royan

☎ 05 46 39 05 07


Route de Saint-Palais

0.3 km
📍 Saint-Sulpice-de-Royan



2

Le temple protestant de Saint-Sulpice-de-Royan est un lieu de culte de l'Église protestante unie de France. Il est une des composantes de la paroisse Saintonge-Océan, qui regroupe également Vaux-sur-Mer, Saint-Palais-sur-Mer, Breuillet et Saint-Augustin.



Église Saint-Sulpice

☎ 05 46 39 05 07

25-27 route de Saint-Palais

0.3 km
📍 Saint-Sulpice-de-Royan



3

L'église Saint-Sulpice est une église paroissiale située sur la commune de Saint-Sulpice-de-Royan. Elle fait partie du doyenné de Royan et du secteur pastoral Saint-Hilaire en Pays Royannais. Le Saint patron de cette église est Saint Sulpice.



Village de Mornac-sur-Seudre

☎ 05 46 08 21 00
20 rue des Halles

🌐 <https://www.les-plus-beaux-villages-de>

4.5 km

📍 Mornac-sur-Seudre



Situé en bord de Seudre, cet ancien port de pêche et de commerce a conservé tout son caractère. Vous tomberez sous le charme : halles médiévales, église romane, maisons traditionnelles peintes en blanc et cabanes multicolores.



Parc de la Mairie

☎ 05 46 23 53 00
1 place Maurice Garnier

🌐 <https://www.vaux-sur-mer/>

4.7 km

📍 Vaux-sur-Mer



A l'entrée du parc, nous pouvons admirer la « Tour carrée » emblématique monument de la commune, un héritage du passé, qui a été construite en 1863 par Frédéric Garnier pour y faire son musée personnel.



Royan, Ville d'Art et d'Histoire

☎ 05 46 08 21 00

1 rue du Printemps Mairie de Royan
🌐 <https://ville-royan.fr/ville-d-art-d-histoire>

4.8 km

📍 Royan



Profitez de l'Atlantique et posez vos valises à Royan, LA station balnéaire de Charente-Maritime. Toute l'année la ville vous séduit par son architecture fifties, ses quartiers Belle Époque, son port de plaisance, son marché et ses plages de sable fin.



Marché Central de Royan

☎ 06 58 48 78 24
Boulevard Briand

4.9 km

📍 Royan



Cette structure avant-gardiste a été inventée en 1955 par les architectes Louis Simon et André Morisseau, assistés par l'ingénieur Bernard Laffaille et son successeur, René Sarger.



Église Notre-Dame de Royan

☎ 05 46 38 33 03

1 avenue des Congrès

5.4 km

📍 Royan



Cette église a été construite de 1955 à 1958 par l'architecte Guillaume Gillet, Grand Prix de Rome. Réalisée en béton armé brut de décoffrage, elle s'inscrit pleinement dans le mouvement de renouveau de l'art sacré des années d'après-guerre.



Musée de Royan

☎ 05 46 38 85 96
31 avenue de Paris

🌐 <https://ville-royan.fr/musee>

5.6 km
📍 Royan



Le Musée de Royan est installé dans l'ancien marché de Pontailiac au cœur d'un quartier historique de Royan. Ses collections sont présentées selon un parcours permettant la découverte du riche passé de la ville de Royan.



Centre d'Interprétation de l'Architecture et du Patrimoine de Royan (CIAP)

☎ 05 46 39 58 36

Avenue des Congrès Le Palais

5.8 km
📍 Royan



Situé en rez-de-mer au Palais de Royan, le Centre d'Interprétation de l'Architecture et du Patrimoine vous accueille toute l'année pour vous faire découvrir l'histoire de la ville de Royan.



Patrimoine ferroviaire Train des Mouettes

☎ 05 46 05 37 64

3 Chemin Vert Gare Touristique

🌐 <https://www.traindesmouettes.fr/>

5.9 km
📍 Saujon



Montez à bord et voyagez comme au XIXe siècle !



Jardins du Parc

☎ 05 46 39 56 56
Avenue Émile Zola

🌐 [https://ville-royan.fr/parcs-et-espaces-](https://ville-royan.fr/parcs-et-espaces-verts/)

5.9 km
📍 Royan



Le Parc est un quartier résidentiel de Royan situé à l'est de la commune, mitoyen de la commune de Saint-Georges-de-Didonne dont il est séparé par un mince cours d'eau, le Riveau de Boube (dit aussi « Riveau de Vallières ») et du quartier de Maisonfort.




Les Saloches - Souhe

Chemin des guimberges Hameau St
Martin du Gua

6.4 km
📍 Le Gua



La commune de Le Gua est constituée d'un bourg et de plusieurs hameaux pittoresques. Dans ses marais, vous pourrez découvrir par endroit, des petits abris en pierre qu'on appelle des saloches, tourettes ou gabirotes.



Maison des Douanes

05 46 39 64 95
46 rue de l'Océan

<https://www.agglo-royan.fr/maison-des-douanes>

6.9 km
Saint-Palais-sur-Mer

P

La Maison des Douanes vous invite à l'évasion au cœur d'un site exceptionnel à Saint Palais-sur-Mer. La Communauté d'Agglomération Royan Atlantique a souhaité dédier ce lieu à la création artistique et à la contemplation du littoral.



Phare de Vallières


05 46 05 07 27
96 rue du Port

<https://www.saintgeorgesdedidonne.fr/>

8.0 km
Saint-Georges-de-Didonne

Q

Monument Historique incontournable de Saint-Georges de Didonne, le Phare de Vallières vous offrira une vue panoramique inoubliable sur les conches avoisinantes et l'horizon océanique.



Jardin du Riollet

06 50 65 54 30
Route des Trois Ponts
<https://www.jardinduriollet.fr/>

9.2 km
Le Chay

R

Créé en 1996, sur une parcelle agricole vierge de toute plantation, nous avons confectionné un jardin de style anglais champêtre.



Domaine de Suzac - Le Parc de l'Estuaire, site des Echappées Nature

05 46 23 77 77
47 avenue Paul Rouillet
<https://www.leparcdelestuaire.com>
10.2 km
Saint-Georges-de-Didonne

S

Dans un cadre unique à Saint-Georges-de-Didonne, le Domaine de Suzac, site du réseau des Échappées Nature du Département de la Charente-Maritime, fait face à l'embouchure de l'estuaire de la Gironde...



Les Alpagues

06 70 93 80 41
20 rue du Haut Vouillac
<https://lesalpaguettes.fr>

11.1 km
Saint-Romain-de-Benet

T

Ferme d'élevage située sur la commune de Saint-Romain-de-Benet. Les Alpagues, c'est le nom que l'on a donné à notre domaine en l'hommage à nos alpagas huacayas : Quilla, Calun et Nazca.



Ferme Pédagogique de La Cressonnière

☎ 06 40 10 09 43

1 Les Verdonneries

🌐 <https://www.lesanesdelacressonniere.fr>

11.6 km
📍 Semussac



Ferme pédagogique et balade à dos d'âne à mi-chemin entre Corme-Écluse et Semussac. Vous souhaitez faire découvrir une activité méconnue à vos proches, venez nous rejoindre sur notre ferme afin d'échanger et partager sur notre métier d'agriculteur.



Abbaye de Sablonceaux

☎ 05 46 94 41 62

Route de l'Abbaye

🌐 <https://sablonceaux.chemin-neuf.fr/>

11.8 km
📍 Sablonceaux



Fondée en 1136, l'abbaye incarne six siècles de vie spirituelle et d'histoire. Marquée par les épreuves et les renaissances, elle déploie aujourd'hui un remarquable ensemble architectural du XII^e au XVIII^e siècle, dominé par un clocher emblématique.



La tour de Brou

☎ 05 46 85 11 40

2, Lieu Dit Broue

🌐 <https://www.saint-sornin.fr>

13.4 km
📍 Saint-Sornin



Bâtie sur un éperon rocheux dominant l'ancien golfe de Saintonge et le marais de Brouage, la tour de Broue est le dernier vestige d'un ensemble fortifié du 11^{ème} siècle.



Fontaine des Miracles

☎ 05 46 83 31 49

rue de St-Symphorien

🌐 <https://www.lagriperiesaintsymphorien.fr>

14.7 km
📍 La Gripperie-Saint-Symphorien



Située en bordure de l'ancien golfe des Santons, proche de la tour de Broue et de l'église Saint-Symphorien, abritée sous une petite chapelle aujourd'hui disparue, la fontaine de La Gripperie dite Fontaine des Miracles est réputée guérir les rhumatismes.



Phare de Cordouan

Estuaire de la Gironde

🌐 <https://www.phare-de-cordouan.fr/>

15.4 km
📍 Royan



Situé en pleine mer, habité à l'année par des gardiens et ouvert à la visite, le Phare de Cordouan est un joyau d'architecture conçu à la gloire des rois de France.

Mes recommandations (suite)

À faire sur place

Découvrir la destination

OFFICE DE TOURISME COMMUNAUTAIRE ROYAN ATLANTIQUE
WWW.ROYANATLANTIQUE.FR



Village de Talmont-sur-Gironde

☎ 05 46 08 21 00

Place de la Priauté

🌐 <https://www.les-plus-beaux-villages-de>

17.2 km

📍 Talmont-sur-Gironde



Niché sur son promontoire, Talmont-sur-Gironde se dresse face à la mer. Partez à la découverte de cette cité fortifiée classée parmi " Les Plus Beaux Villages de France" et "Village de pierres et d'eau".



Petit Musée du Cerf-Volant - Les Vents de Tao

☎ 06 83 45 99 04

Place de la Priauté A côté de la mairie

🌐 <https://lesventsdutao.com/>

17.2 km

📍 Talmont-sur-Gironde



Les Vents du Tao est une lieu unique alliant l'univers du vent et du mouvement. Découvrez un petit musée gratuit dédié aux cerfs-volants traditionnels, assistez à des démonstrations fascinantes de toupies et participez à des ateliers créatifs.



Phare de La Coubre

☎ 05 46 06 26 42

Lieu-dit La Coubre (D25)

🌐 <https://www.pharedelacoubre.fr/>

17.3 km

📍 La Tremblade



Le Phare de La Coubre est situé à La Tremblade, à l'extrémité nord de l'Estuaire de la Gironde. C'est le plus haut phare de Charente-Maritime qui compte 300 marches et culmine à 64 m. Carrelé d'opaline, escalier Eiffel et dominant la Côte Sauvage.



Château Fort de la Fée Mélusine et son parc de loisirs médiéval à St-Jean-d'Angle

☎ 05 46 82 76 03

2 route de Marennes

17.4 km

📍 Saint-Jean-d'Angle



Bienvenue au Moyen-Âge ! Réveillez le chevalier qui est en vous ou la princesse que vous rêviez d'être et pendant plus de 3h partagez en famille des moments inoubliables...



Musée et Site Gallo-Romains du Fâ

☎ 05 46 90 43 66

25 route du Fâ

🌐 <https://www.fa-barzan.com/>

18.3 km

📍 Barzan



Surplombant l'estuaire de la Gironde, à quelques km de Talmont, le site archéologique du Fâ à Barzan, en Charente-Maritime, dévoile peu à peu les restes d'une ville prospère ayant joué un rôle économique de premier plan à l'époque gallo-romaine.



Quartier Historique de Marennes

6 rue du Maréchal Foch

18.5 km
Marennes-Hiers-Brouage

Le quartier historique de Marennes se développe autour de la place Chasseloup-Laubat, de la rue Le Terme et de la place du marché.



Château de La Gataudière / Parc Aventure la Gataudière

05 46 85 01 07

19, Rue de la Gataudière Marennes

<https://www.gataudiere.com>

19.8 km
Marennes-Hiers-Brouage

Demeure du XVIIIe, construite par François Fresneau. Dans les jardins, un parc aventure (accrobranche, paintball, disc golf, bubble foot et karting) . Salles de réception pour mariage et évènements professionnels..



Citadelle de Brouage

<https://www.hiers-brouage.com>

22.2 km
Marennes-Hiers-Brouage

Fondée en 1555, par Jacques de Pons, sur un dépôt de lest, Brouage avait pour première vocation le commerce du sel.



Moulin de la Plataine

06 33 34 73 39

1 rue de la Plataine

22.3 km
Bourcefranc-le-Chapus

Moulin à vent du XVIIème siècle (1650), il est dans un état de conservation remarquable.



Musée du Vélo

+33 5 46 76 04 80

15 rue du Québec Brouage

<https://www.musee-du-velo.com>

22.4 km
Marennes-Hiers-Brouage

Découvrez l'histoire du vélocipède à travers les âges. Une collection unique en France avec plus de 135 vélos très rares et 50 mannequins en costumes d'époque !

Mes recommandations (suite)

À faire sur place

Découvrir la destination

OFFICE DE TOURISME COMMUNAUTAIRE ROYAN ATLANTIQUE
WWW.ROYANATLANTIQUE.FR



Viaduc de l'île d'Oléron

☎ 05 46 31 70 00
D26

🌐 <https://la.charente-maritime.fr>

23.1 km
📍 Bourcefranc-le-Chapus



Le pont de l'île d'Oléron, un ouvrage d'art qui relie depuis 1966 l'île éponyme au continent. Du pont, la vue est imprenable sur les côtes.



Quartier balnéaire Saint-Trojan-les-Bains

☎ 05 46 85 65 23
Boulevard de la Plage

🌐 <https://www.ile-oleron-mareennes.com>

23.4 km
📍 Saint-Trojan-les-Bains



Saint-Trojan-les-Bains, station balnéaire depuis 1898, classée en 1983, a su garder ses charmes d'antan avec son front de mer et ses belles villas du XIXe siècle, représentatives de l'architecture balnéaire.




Port de Saint-Trojan-les-Bains

☎ 05 46 76 00 30
Le Port

24.7 km
📍 Saint-Trojan-les-Bains



Le port ostréicole aux cabanes bariolées, est un site de balade où l'authenticité est au rendez-vous.



Abbaye de Trizay

☎ 05 46 82 34 25
3 allée de Chizé

🌐 <https://www.abbayedetrizay17.fr/>

24.8 km
📍 Trizay



Entièrement restauré en 1990, c'est un des monuments romans les plus énigmatiques de la Saintonge. L'abbaye accueille un centre d'art contemporain qui propose toute l'année un dialogue permanent entre le monument roman et les artistes d'aujourd'hui.



Eglise Saint Pierre

☎ 05 46 90 00 90
27 rue du jardin public

24.9 km
📍 Cravans



Récemment restaurée, l'église paroissiale de Cravans est dédiée à Saint-Pierre. Très mutilée elle n'a conservé de l'époque de sa construction aux XIIIème et XIVème siècles, que son clocher et une partie des murs de l'abside et du chœur.



Château de la Roche Courbon

☎ 05 46 95 60 10

Rue de la belle au bois dormant
Château de La Roche Courbon

🌐 <https://www.larochecourbon.fr>

25.8 km

📍 Saint-Porchaire



Découvrez le Château de la Roche Courbon, surnommé le château de la belle au bois dormant. Déambulez dans ses Jardins Remarquables à la française, découvrez les grottes et le parcours PréhistoZen. Un véritable voyage à travers le temps !



Jardins du Château de la Roche Courbon

☎ 05 46 95 60 10

Rue de la belle au bois dormant

🌐 <https://www.larochecourbon.fr>

25.8 km

📍 Saint-Porchaire



Les jardins du Château de la Roche Courbon, typiquement à la française, sont classés Jardins Remarquables. Mais ils ont surtout la particularité unique d'être sur pilotis !



Le Puits des Dames

☎ 05 46 84 92 88

rue des Dames

26.2 km

📍 Moëze



Le puits des dames était autrefois un lieu de puisage d'eau potable, d'eau pour les animaux domestiques, point de rencontre et de convivialité, avant l'eau courante.



Village de Mortagne-sur-Gironde

☎ 05 46 08 21 00

21 Grande Rue

🌐 <https://www.mortagne-sur-gironde.fr/>

27.4 km

📍 Mortagne-sur-Gironde



Mortagne-sur-Gironde se partage entre ville haute et ville basse. Vous découvrez le village par le haut. Son belvédère avec sa table d'orientation est l'un des plus beaux points de vue sur La Gironde, plus vaste estuaire d'Europe.



L'embarcadère : Musée de la Carte Postale

☎ 05 46 90 52 90

58 Quai de l'Estuaire

27.4 km

📍 Mortagne-sur-Gironde



On s'immerge dans la mémoire locale de Mortagne-sur-Gironde. Ce musée au bord de l'eau valorise le patrimoine du territoire à travers des récits anciens. Une escale authentique pour découvrir l'histoire de l'estuaire.

Mes recommandations (suite)

À faire sur place

Découvrir la destination

OFFICE DE TOURISME COMMUNAUTAIRE ROYAN ATLANTIQUE
WWW.ROYANATLANTIQUE.FR



Table d'Orientation

☎ 05 46 90 60 01
Place Bel Air

27.4 km
📍 Mortagne-sur-Gironde



Point de vue époustouflante sur le port, les marais, l'Estuaire de la Gironde, depuis la table d'orientation de Mortagne-sur-Gironde.



Port du Château-d'Oléron

☎ 05 46 85 65 23
Avenue du Port
🌐 <https://www.ile-oleron-mareennes.com>

27.4 km
📍 Le Château-d'Oléron



Le port du Château-d'oléron, lieu incontournable où se balader, mêlant ostréiculture, cabanes de créateurs, balades artistiques et bateaux traditionnels en bois.



Citadelle du Château d'Oléron

☎ 05 46 75 53 00
La Citadelle

27.5 km
📍 Le Château-d'Oléron



La citadelle du Château-d'Oléron, l'un des plus remarquables ouvrages défensifs construit sur la côté Atlantique de Charente-Maritime. L'accès est libre toute l'année. De nombreuses visites guidées y sont organisées pendant les vacances scolaires



Pont Transbordeur

☎ 05 16 84 37 28
avenue Jacques Demy
🌐 <https://www.pont-transbordeur.fr/>

27.7 km
📍 Rochefort



Construit en 1900 par Ferdinand Arnodin et dominant la Charente de 50m, il a facilité le franchissement du fleuve jusqu'en 1967. Sa nacelle suspendue permet aujourd'hui aux piétons et aux cyclistes de traverser entre Rochefort et Échillais.




Maison de Pierre Loti

☎ 05 46 82 91 60
141 rue Pierre loti
🌐 <https://maisondepierreloti.fr/>

29.6 km
📍 Rochefort



Après plus de 10 ans de travaux, venez (re)découvrir la maison du célèbre écrivain voyageur.



Parc des arènes

☎ 05 46 92 34 45

12B chemin des carrières de la croix

🌐 <https://www.ville-saintes.fr/>

29.7 km
📍 Saintes



A deux pas d'un des sites majeurs de la ville, le parc des Arènes offre un écrin de verdure en pleine ville. Idéal pour se promener, il fait le bonheur des promeneurs et des enfants.



Les arènes gallo-romaines

☎ 05 46 97 73 85

20 rue Lacurie

🌐 <https://billetterie.saintes-tourisme.fr/sit>

29.9 km
📍 Saintes



Remontez près de 2 000 ans d'histoire à la découverte d'un site emblématique de Saintes. Imaginez les gladiateurs dans l'arène de cet amphithéâtre gallo-romain, construit bien avant le Colisée de Rome !



Musée des Commerces d'Autrefois

☎ 05 46 83 91 50

12 rue Lesson

🌐 <https://www.museedescommerces.com>

29.9 km
📍 Rochefort



Un voyage dans le temps grâce à la reconstitution, grandeur nature, de petits commerces et échoppes datant de la première moitié du 20ème siècle.



Corderie Royale - Centre International de la Mer

☎ 05 46 87 01 90

rue Audebert BP 50108

🌐 <https://www.corderie-royale.com/>

30.1 km
📍 Rochefort



Au cœur de l'Arsenal de Colbert, découvrez la Corderie Royale construite en 1666 sur ordre de Louis XIV. Pendant deux siècles, la Corderie Royale fabrique les cordages des grands voiliers de la Marine royale.



Château de Crazannes

☎ 05 46 90 15 94

24 rue du château

🌐 <https://chateaucrazannes.fr/>

31.5 km
📍 Crazannes



Venez visiter le château du Chat Botté, monument historique du XIVème siècle entouré de son parc, son donjon et sa chapelle.



Château de Panloy

☎ 05 46 91 73 23

3 domaine de Panloy

🌐 <https://www.panloy.com/>

31.8 km
📍 Port-d'Envaux



UN CHATEAU A DECOUVRIR EN FAMILLE ! Venez en famille découvrir une authentique construction du temps de Louis XV où les enfants et les parents pourront s'amuser et découvrir les animaux du domaine.



Château de Beaulon

☎ 05 46 49 96 13

25 rue Saint-Vincent

🌐 <http://www.chateau-de-beaulon.fr>

35.7 km
📍 Saint-Dizant-du-Gua



Sitôt passées les lourdes grilles, sous le regard bienveillant de la haute tour Renaissance, vous entrez avec ravissement dans l'univers paisible et accueillant du parc de Beaulon.



Les Fontaines Bleues - Parc et Jardin du Château de Beaulon

☎ 05 46 49 96 13

25 rue Saint-Vincent

🌐 <http://www.chateau-de-beaulon.fr>

35.7 km
📍 Saint-Dizant-du-Gua



Site classé - Promenade, flânerie au gré du visiteur à travers les 13ha du Parc, le Jardin Bleu et ses parfums. Les légendaires « Fontaines Bleues », le pigeonnier datant de 1740 aux 1500 nids balayés par son échelle tourmente.



Les Caves Jules Gautret

☎ 05 46 06 49 99

2 rue des Roseaux

🌐 <https://www.lescavesjulesgautret.com>

2.0 km
📍 Saint-Sulpice-de-Royan



Une découverte 100 % plaisir ! Depuis 1847, la Maison Jules Gautret récolte les meilleurs cépages du terroir, les distille et assemble les eaux-de-vie les plus prestigieuses qui ont fait son renom jusqu'à aujourd'hui.



Escale Fermière

☎ 05 46 02 82 40

66 rue François Arago

4.4 km
📍 Royan



Le magasin Escale fermière est un magasin de producteurs locaux, une association de 48 producteurs fermiers du territoire. Ils vous accueilleront pour vous présenter leurs produits de qualité issus de leur savoir-faire en Bio ou en agriculture raisonnée

Mes recommandations (suite)

À faire sur place

Découvrir la destination

OFFICE DE TOURISME COMMUNAUTAIRE ROYAN ATLANTIQUE
WWW.ROYANATLANTIQUE.FR



Brasserie des 3 Phares

☎ 05 86 08 01 44

37 boulevard de la République

5.2 km
📍 Royan



Brasserie Artisanale en association avec les Vignobles Bertrand. Venez découvrir un lieu atypique en plein centre-ville de Royan à 100 m de la plage.



Huîtres Demoustier

☎ 05 46 22 84 19

Rive gauche du port

5.5 km
📍 L'Éguille



Éleveur, affineur et expéditeur depuis 4 générations. Les Huîtres Demoustier sont produites sur le bassin de Marennes-Oléron et sur l'île de Ré.



EARL Papin-Moufflet - Ostréiculteur

☎ 06 84 50 61 07

RD 733, Prise du Grand Jas

5.8 km
📍 Le Gua



Venez déguster des Huîtres Marennes d'Oléron Chez Lydia et Pascal à L'Éguille-sur-Seudre. Dégustation et vente au détail.



Les Rûchers de la Presqu'île

☎ 06 08 71 08 45

19 rue du Maine Bouyer

🌐 <https://www.miel-ruchers-presquile.fr/>

10.0 km
📍 Étaules



Découvrez le monde fascinant des abeilles avec Les Ruchers de la Presqu'île à Étaules. Spécialisé en apiculture et en production de miel.



Maison Savinaud

☎ 06 81 60 79 24

3 rue des Brandes

🌐 <https://www.maisonsavinaud.com>

12.7 km
📍 Come-Écluse



Entre terre et mer, venez découvrir toute la richesse du terroir et les secrets de fabrication de la Maison Savinaud, propriété familiale de père en fils, à une dizaine de kilomètres de la côte de beauté.

Mes recommandations (suite)

À faire sur place

Découvrir la destination

OFFICE DE TOURISME COMMUNAUTAIRE ROYAN ATLANTIQUE
WWW.ROYANATLANTIQUE.FR



Les Hauts de Talmont

☎ 06 61 67 17 17

12 avenue de l'estuaire Lieu-dit "Le
Caillaud"

🌐 <https://www.leshautsdetalmont.com/>

17.5 km

📍 Talmont-sur-Gironde



Les Hauts de Talmont est un domaine viticole créé en 2003 par trois associés. Le vignoble s'étend sur 11 ha de vignes plantées en cépages blancs colombard et folle blanche et pour les rouges en merlot et balzac noir sur la falaise de Talmont-sur-Gironde.



Domaine Ponceau de Haut - Famille Benassy

☎ 05 46 90 73 63

1 Ponceau de Haut

🌐 <https://www.vin-benassy.fr/>

22.1 km

📍 Épargnes



Domaine familial et Vignerons
Indépendants passionnés,
producteurs de Vins IGP Charentais.
Vente directe, dégustation et
œnotourisme.

Mes recommandations (suite)

À faire sur place
Découvrir la destination

Office de Tourisme Communautaire Royan Atlantique
www.royanatlantique.fr

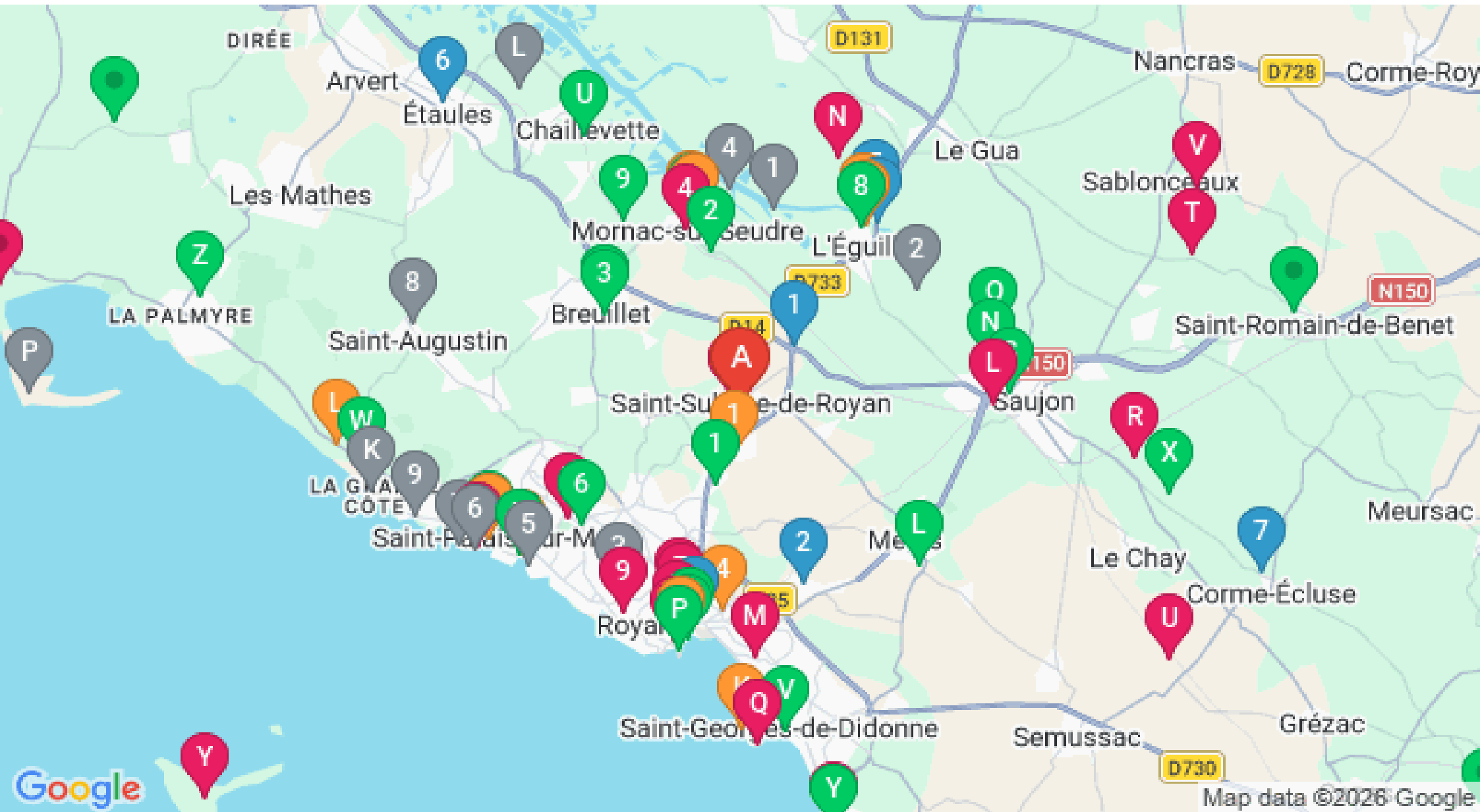


Mes recommandations (suite)

À faire sur place

Découvrir la destination

OFFICE DE TOURISME COMMUNAUTAIRE ROYAN ATLANTIQUE
WWW.ROYANATLANTIQUE.FR



: Restaurants : Activités et Loisirs : Nature : Culturel : Dégustations